

Název akce:

III/12824 Mnich – most ev. č. 12824-1

Stupeň PD:

PDPS

Seznam dokladů:

Záznamy z jednání:

1. Záznam z jednání TDK, PDPS 15. 1. 2021
2. Záznam z jednání PDPS 4. 1. 2021
3. Záznam z jednání PDPS 18. 6. 2020
4. Záznam z jednání PDPS 5. 8. 2020 v obci Mnich

Vyjádření a stanoviska k záměru:

1. MÚ Pelhřimov, odbor životního prostředí – souhlas se zásahem do VKP
2. MÚ Pelhřimov, odbor životního prostředí – souhlas podle § 17
3. MÚ Pelhřimov, odbor životního prostředí – závazné stanovisko podle § 94j
4. Archeologický ústav AV ČR Brno, v. v. i. – vyjádření ke stavební činnosti
5. MÚ Pelhřimov, odbor investiční – úsek pam. péče – závazné stanovisko ve smyslu zák. č. 20/1987 Sb., o státní památkové péči
6. MÚ Pelhřimov, odbor investiční – úsek pam. péče – usnesení + odborné st. NPÚ ÚOP v Telči
7. MÚ Pelhřimov – koordinované stanovisko
8. Kraj Vysočina, Odbor dopravy a silničního hospodářství – Závazné stanovisko dle §40 odst. 3) písm. f) zákona č. 13/1997 Sb.
9. OÚ Mnich – závazné stanovisko ke kácení
10. Povodí Vltavy, s. p. – souhlasné stanovisko správce vodního toku a povodí
11. Povodí Vltavy, s. p. – doplnění souhlasného stanoviska
12. Obec Mnich – souhlasné stanovisko k záměru
13. KÚ Kraje Vysočina, OŽP – EIA – nepodléhá posuzování
14. KÚ Kraje Vysočina, OŽP – NATURA 2000 – nemá vliv
15. AOPK ČR – stanovisko
16. Policie ČR, ÚO Pelhřimov – souhlas se stavbou
17. HZS Kraje Vysočina – souhlasné stanovisko
18. KHS Kraje Vysočina – souhlasné stanovisko
19. Ministerstvo obrany ČR – souhlasné stanovisko
20. Regionální středisko vojenské dopravy Hradec Králové, Agentura logistiky – odborné souhlasné stanovisko
21. KSÚSV, p. o. – souhlas s PD

Vyjádření dotčených správců inženýrských sítí:

1. Česká telekomunikační infrastruktura a.s. (CETIN) - souhlas
2. E.ON Distribuce, a. s. – souhlas elektřina
3. E.ON Distribuce, a. s. – souhlas plyn
4. Energon Dobříš s.r.o. – souhlas projektanta elektro přeložky kabelů E.ON
5. VoKa – ekologické stavby, spol. s r. o. – souhlas vodovod + kanalizace
6. Sedláček – souhlas projektanta plánované přestavby kanalizace

Dopravní řešení:

1. Krajský úřad Kraje Vysočina – sdělení BUS
2. Krajský úřad Kraje Vysočina, ODSH – vyjádření k dopravnímu řešení

Záznamy z jednání:

5. Záznam z jednání 9. 9. 2019
6. Záznam z jednání 30. 9. 2019
7. Záznam z jednání 11. 11. 2019
8. Záznam z jednání 14. 11. 2019

9. Záznam z jednání 3. 2. 2020 – odsouhlasení PD – TDK
10. Záznam z jednání 5. 8. 2020 – připomínky vlastníků

Protokoly o zkoušce na obsah PAU

1. LABTECH s. r. o. – výsledky akreditovaných rozborů na obsahu PAU ve vozovkových vrstvách

Sdělení návrhových průtoků

1. ČHMÚ, pobočka Praha – hydrologická data

Vyjádření k existenci inženýrských sítí:

1. Česká telekomunikační infrastruktura a.s. (CETIN) – podzemní sdělovací kabel
2. E.ON Distribuce, a. s. – elektřina – nadzemní NN
3. E.ON Distribuce, a. s. – podzemní plynovod STL
4. VoKa – ekologické stavby, spol. s r. o. – vodovod PVC 160, kanalizace DN600, DN300
5. Ministerstvo obrany ČR – nic
6. Policie ČR – nic
7. České radiokomunikace a. s. – nic
8. T-Mobile Czech Republic a. s. – nic
9. Vodafone Czech Republic a. s. – nic
10. Obec Mnich – vlastník vodovodu a kanalizace, které spravuje VoKa

Záznam z jednání TDK, PD ve stupni PDPS

III/12824 Mnich – most ev. č. 12824-1

Jednání proběhlo:

15. 1. 2020, v 9:00

jednání proběhlo videokonferencí vzhledem k situaci Covid

Přítomni:

František Pokorný, Mostní projekce s.r.o.

Monika Vavřínková, KSÚSV

Lukáš Beránek, KSÚSV

Jednání bylo svoláno za účelem projednání PD přestavby výše uvedeného mostu ve stupni PDPS. Projektant předložil kompletní PDPS vč. definitivní verze soupisu prací.

Postup projekčních prací:

- Žádost o společné povolení byla podána, řízení bylo dne 7.1.2021 zahájeno

Technické řešení:

Se nemění, soupis prací byl aktualizován dle předchozího jednání.

Na jednání bylo dohodnuto:

- projektant zkompletuje dokumentaci a předá v termínu dle SoD do 22. 1. 2020

Připomínky k záznamu:

- nebyly vzneseny

Zaznamenal:

Mostní projekce s.r.o.

Jana Babáka 11, 612 00 Brno

www.mostniprojekce.cz

IČ: 06754449, DIČ: CZ06754449

Ing. František Pokorný

V případě nesouhlasu se zněním záznamu prosím o neprodlené zaslání opravy nebo doplnění na adresu projektanta, jinak se má za to, že zúčastnění se záznamem souhlasí.

Záznam z jednání, PD ve stupni PDPS

III/12824 Mnich – most ev. č. 12824-1

Jednání proběhlo:**4. 1. 2020, v 9:00****jednání proběhlo videokonferencí vzhledem k situaci Covid****Přítomni:**

František Pokorný, Mostní projekce s.r.o.

Monika Vavřínková, KSÚSV

Lukáš Beránek, KSÚSV

Marcela Voldřichová, KSÚSV

Jednání bylo svoláno za účelem projednání PD přestavby výše uvedeného mostu ve stupni PDPS. Projektant předložil kompletní PDPS vč. pracovní verze soupisu prací. Jednání navazuje na výrobní výbor PDPS z 18. 6. 2020.

Postup projekčních prací:

- Žádost o společné povolení byla podána, čeká se na zahájení

Technické řešení:

Se od předchozího stupně nemění. Vzhledem k nemožnosti dohody s vlastníkem sousední nemovitosti byl omezen rozsah úpravy na začátku úseku. Soupis prací byl aktualizován.

Na jednání bylo dohodnuto:

- Z rozpočtu bude odstraněna položka 02960 – plán BOZP (je součástí položky 03100)
- U položek s odvozem bude doplněn popis: Zhotovitel je povinen nacenit skutečnou odvozovou vzdálenost dle svých dispozic, nelze uplatňovat vícepráce ve smyslu rozdílu vzdálenosti skládky uvažované v projektové dokumentaci a zajištěné zhotovitelem (platí pro všechny položky s odvozem na skládku)
- Bude přidána položka čerpání vody
- Z požadavku vlastníků bude přidána položka náhradní výsadba 2x (jedle a bělokorá, keře ostružiníku maliníku), čerpáno se souhlasem TDS v případě poškození
- Bude přidána položka uliční vpust vč. zemních prací atd.
- Bude zrušena položka VDZ plastem
- Bude aktualizována položka SO D301 – Přeložka vodovodu (toho času nepředáno subdodavatelem)
- projektant dopracuje dokumentaci a svolá výrobní výbor TDK PDPS na 15. 1. 2020

Připomínky k záznamu:

- nebyly vzneseny

Zaznamenal:

Mostní projekce s.r.o.
Jana Babáka 11, 612 00 Brno
www.mostniprojekce.cz
IČ: 06754449, DIČ: CZ06754449

Ing. František Pokorný

V případě nesouhlasu se zněním záznamu prosím o neprodlené zaslání opravy nebo doplnění na adresu projektanta, jinak se má za to, že zúčastnění se záznamem souhlasí.

Záznam z jednání, PD ve stupni PDPS

III/12824 Mnich – most ev. č. 12824-1

Jednání proběhlo:

18. 6. 2019, ve 13:00

v budově KSÚSV, p. o., Kosovská 1122/16, 586 01 Jihlava

Přítomni:

František Pokorný, Mostní projekce s.r.o.

Monika Vavřínková, KSÚSV

Lukáš Beránek, KSÚSV

Marcela Voldřichová, KSÚSV

Jednání bylo svoláno za účelem projednání PD přestavby výše uvedeného mostu ve stupni PDPS. Projektant předložil rozpracovanou PD vč. pracovní verze soupisu prací.

Postup projekčních prací:

Projektant seznámil přítomné s postupem projekčních prací, bodově:

- stále se čeká na převod pozemků z ÚZSVM na PVL, s. p., do převodu a vyřešení majetkoprávních záležitostí nelze podat žádost o vydání společného povolení, souhlasné stanovisko k technickému řešení jsme již obdrželi
- vyjma výše uvedeného bodu je dokumentace DUSP kompletně zpracována vč. IČ a zajištění všech dokladů DOSS
- z dokumentace PDPS byla předložena kompletní výkresová část vč. pracovní verze soupisu prací, textové přílohy budou doplněny po převodu pozemků z ÚZSVM na PVL

Technické řešení:

Se od předchozího stupně nemění. Na jednání byl řešen zejména rozsah úpravy komunikace a přístup k nemovitostem vč. nutných zásahů k zajištění realizovatelnosti akce. Projektant předložil dvě varianty řešení schodiště na vstupu k nemovitosti č. p. 56. Varianta A řeší obnovení schodiště v minimálním rozsahu, při které by ale nebylo dodrženo normových parametrů a reálně by hrozily komplikace při provádění nového vyústění kanalizace DN600 (mohlo by dojít k narušení základů schodiště). Varianta B řeší vybourání stávajícího schodiště a jeho obnovu s navázáním na obnovený chodník podél silnice III/12824.

Na jednání bylo dohodnuto:

- projektant opětovně prověří stav převodu pozemků z ÚZSVM na PVL, s. p. (k 22. 6. 2020 podepsána 1 ze 3 smluv ze strany PVL)
- schodiště bude provedeno nově dle varianty B (celé schodiště) -> bude doplněna PD a soupis prací
- projektant zjistí možnost skládkování obrusné vrstvy s PAU
- projektant prověří možnost zpracování položek Aspe s odvozem na skládku tak, aby nedošlo k nejasnostem při zadání stavby
- projektant po převodu práva hospodařit s majetkem státu na Povodí Vltavy, s. p. aktualizuje dokumentaci DUSP a po zajištění majetkoprávní přípravy podá společně s žádostí vydání společného povolení na příslušný SÚ
- projektant rozpracuje dokumentaci a svolá výrobní výbor PDPS na OÚ v Mnichu
- následně projektant dopracuje dokumentaci PDPS a svolá TDK do sídla objednatele

III/12824 Mnich – most ev. č. 12824-1

Připomínky k záznamu:

- nebyly vzneseny

Mostní projekce s.r.o.

Jana Babáka 11, 612 00 Brno

www.mostniprojekce.cz

IČ: 06754449, DIČ: CZ06754449

Zaznamenal:


Ing. František Pokorný

V případě nesouhlasu se zněním záznamu prosím o neprodlené zaslání opravy nebo doplnění na adresu projektanta (do 30. 6. 2020), jinak se má za to, že zúčastnění se záznamem souhlasí.

Prezenční listina – jednání TDK





III/12824 Mnich – most ev. č. 12824-1, PD ve stupni PDPS

Datum a čas jednání:

18. 6. 2020, 13.00

Místo konání:

KSÚSV, p. o., Kosovská 1122/16, 586 01 Jihlava

Jméno	Firma	telefon / email	podpis
FRANTIŠEK POKORNY	MOSTNÍ PROJEKCE S.R.O.	776 583 906 pokorny@mostniprojekce.cz	
Monika Vavříšková	KSÚSV	737 243 117 vavricka.m@ksusv.cz	
LUKÁŠ BERAŇSKÝ	KSÚSV	731 648 765 beranelli@ksusv.cz	
VOJTEŘICHOVÁ MARCELA	KSÚSV	731 648 759 vojtechova.m@ksusv.cz	

Záznam z jednání

III/12824 Mnich – most ev. č. 12824-1

Jednání proběhlo:

5.8. 2020, v 15:00

OÚ Mnich, Mnich, č. p. 145, 394 92 Mnich

Přítomni:

František Pokorný, Mostní projekce s.r.o.

Karel Liška, majitel pozemku

Jiří Vrzal, majitel pozemku

Petr Čekal, starosta obce

Jiří Kolář, majitel pozemku (osobně 3. 8. 2020 v Kostelci u Kyjova)

Jednání bylo svoláno za účelem projednání technického řešení a připomínek soukromých vlastníků přestavby mostu ev. č. 12824-1 v obci Mnich.

Projektant přednesl technické řešení kompletní přestavby stávajícího mostu, který je v nevyhovujícím stavu. Mostní konstrukce budou kompletně vybourány a na stejném místě bude postaven most nový. Mostní objekt bude nově rozšířen proti toku pro převedení normové kategorie S6,5/40.

Vzhledem k zásahu do schodiště před mostem při výměně kanalizace DN600 a požadavku na jeho uvedení do stavu vyhovujícímu platným normám při jeho následné obnově je nutno upravit přístupové schodiště k domu č. p. 56. Schodiště bude provedeno celé nově z monolitického betonu.

V průběhu diskuze byly vzneseny následující připomínky/požadavky ke stavební akci, které projektant přednese zástupci stavebníka k vyjádření:

Jiří Kolář, majitel domu p. č. 2245/2

Vzhledem k tomu, že stavbou (výkopem pro novou část kanalizace a se zábořem pozemku) bude odstraněn stávající plot i s betonovou podezdívkou a znemožněn dlouhodobý přístup na pozemek č. 2245/2 k domu č. p. 56, nesouhlasím s realizací kanalizace, jak je navržena v Koordinačním situačním výkresu Mnich – most ev. č. 12824-1 v obci Mnich.

Vyjádření KSÚSV, p. o.: Obnova vyústění kanalizace DN600 byla původně uvažována v nezbytné míře pro obnovení v kamenné nábrežní zídce. V delším úseku (až ke schodišti) byla výměna navržena na základě požadavku pana Koláře viz. záznam z jednání z 11. 11. 2019 bod 3.

KSÚSV, p. o. respektuje nově nesouhlasné stanovisko s výměnou vyústění kanalizace DN600 až ke schodišti a po dohodě s projektantem je rozsah úprav omezen tak, aby došlo k co nejmenšímu zásahu do pozemků a případných staveb na nich ve vlastnictví pana Koláře.

Níže uvádím další požadavky:

1. vstup na pozemek po dobu stavby zajistit z ulice naproti hospodě přes uzamykatelnou branku, výškový rozdíl cca 60 cm bude překonán rampou až na zpevněnou plochu podél domu. **Úprava: nepožaduji realizovat vstup na pozemek.**
2. nové betonové schody budou provedeny **dle platných norem (výška, šířka nášlapu) včetně protiskluzové úpravy a zábradlí. Je potřeba přesně nadefinovat.**

3. pokud dojde k záboru pozemku pro účely stavby (staveniště), na rohu zahrady u potoka (výpustě) je kamenný sloupek, který požadují opatrně vyjmout a uložit na pozemek č. 2245/2,
4. jabloň na rohu zahrady bude po dobu stavby ochráněna proti poškození. V případě poškození požadují náhradní výsadbu,
5. pokud dojde k záboru pozemku pro účely stavby (staveniště), žádám po ukončení stavebních prací srovnat pozemek do roviny a zatravnit, tj. uvést do původního stavu tak, aby se časem nepropadal.
6. po obvodu záboru pozemku staveniště bude provedena zábrana (např. mobilní hrazení v. 1,80 m), aby se zabránilo volnému vstupu na zahradu. Požadují vyřešit finanční či jinou náhradu za zábor pozemku, pokud k němu dojde!
7. pokud dojde k záboru pozemku pro účely stavby (staveniště), požadují po dokončení stavby (i v rámci odstupného za zábor) zhotovit nový drátěný plot s podezdívkou ve stejném místě jako je stávající (od výpustě do potoka) i s novými vstupními uzamykatelnými kovovými vrátky výšky cca 1,8 m a šířky cca 1 m, které jsou pod schody ze silnice, pokud se bude realizovat kanalizace dle projektu i přes můj nesouhlas.
8. požadují šetrné provádění bouracích prací (přenos vibrací, znečištění) s ohledem na historickou studnu a dům č. p. 56 na p. č. 2245/2. Dům nemá dostatečné základy proti vibracím a otřesům při bouracích pracích. Bourací práce je třeba provádět tak, aby nedošlo ke škodě na movitém i nemovitém majetku. Požadují provést pasportizaci domu před a po stavbě. Provést pasportizaci studny před a po stavbě, zkontrolovat případné trhliny u studny a zjistit a doložit provedenou kontrolou kvalitu vody před a po stavbě v laboratoři s příslušnou akreditací. Uvést vše do dokumentace včetně fotografií před stavbou a po stavbě a dodat kopie majiteli dotčeného pozemku a domu.
9. v případě, že bude nutné narušit také dřevěný plot s podezdívkou podél místní komunikace, od vrátek směrem k hospodě, požadují tento plot zhotovit nový i s podezdívkou ve stejném provedení, tj. podezdívka s dřevěným oplocením.
10. požadují všechny mé požadavky a připomínky smluvně ošetřit s tím, že výdaje spojené s právními službami ponese zadavatel stavby.

Prohlašuji, že svým podpisem dne 3. 8. 2020 v Kostelci u Kyjova na „Koordinačním situačním výkresu Mnich – most ev. č. 12824-1“ jsem nevyjádřil svůj souhlas s provedením stavby dle uvedeného výkresu. Souhlas s provedením stavby mohu udělit až po zapracování všech mých výše uvedených připomínek a požadavků.

Vyjádření KSÚSV, p. o. k jednotlivým bodům:

1. Bude zachován přístup po stávajícím chodníku a schodišti.
2. Vzhledem k požadavku na omezení úprav ze strany pana Koláře nebude stávající schodiště dotčeno stavební činností a nevznikne tak nutnost ho upravovat.
3. Stávající kamenný sloupek stojí na p. č. 3144/2 ve vlastnictví obce Mnich. Se souhlasem majitele ho lze uložit na p. č. 2245/2, případně na místo jiné dle požadavku majitele.
4. Jabloň na rohu zahrady stojí na pozemku obce Mnich. Bude ochráněna např. bedněním, v případě poškození bude provedena náhradní výsadba.
5. Pozemky dotčené stavební činností budou uvedeny do původního stavu.
6. Obvod staveniště bude obehnan ochranným hrazením pro omezení volného pohybu osob mimo prostor staveniště. Nově nedojde k dotčení p. č. 2245/2.
7. Rozsah úpravy bude omezen. Nedojde k záboru pozemku p. č. 2245/2. Stávající plot (drátěné pletivo, sloupky z L profilů, bez podezdívky), který bude dotčený stavební činností bude uveden do původního stavu. Vrátko u schodiště nebudou dotčena.

8. Stavební práce budou probíhat, pokud možno co nejšetrněji s ohledem na životní prostředí a okolní stavby. Pasportizace a akreditované rozborů vody vč. odběru byly odsouhlaseny již dříve.
9. Plot nebude dotčen.
10. Rozsah úprav byl omezen dle požadavku. Pozemek p. č. 2245/2 je nově mimo obvod staveniště a nebude dotčen.

Martina Fiřtová

1. ochránit jedli bělokorou za plotem, v případě poškození náhradní výsadba opět jedle bělokoré na stejném místě
2. keře ostružiníku maliníku, které bude nutno vymýtit pro zřízení dočasné obchozí trasy pro pěší budou po stavbě opětovně zasazeny – náhradní výsadba

Vyjádření KSÚSV, p. o.: Bez připomínek.**Obec Mnich**

1. požaduje prověřit možnost zbudování nové kanalizace DN600 až od uliční vpusti za křižovatkou u hospody, případně prodloužit délku obnovení co nejvíce k začátku úpravy komunikace (např. mezi křižovatkou a nové schodiště)

Vyjádření KSÚSV, p. o.: Vzhledem k nesouhlasnému stanovisku pana Koláře nelze tomuto požadavku vyhovět z důvodu omezení rozsahu prací. Viz. vyjádření výše. Dále KSÚSV uvádí, že nelze na náklady KSÚSV budovat dešťovou kanalizaci s ohledem na čerpání veřejných financí, kdy toto nesouvisí se stavbou mostu jako takového a odvod povrchových vod ze stavebního objektu mostu je zajištěn, aniž by bylo nutné budovat kanalizaci.

Na jednání bylo dále dohodnuto:

- obec stanoví náhradní výsadbu za pokácený jasan (druh náhradní výsadby, počet a parcelu kde bude náhradní výsadba provedena)

Připomínky k záznamu:

Zápis z jednání tak, jak ho zapsal projektant je uveden černě.

Připomínky Jiřího Koláře jsou uvedeny červeně.

Vyjádření KSÚSV, p. o. je uvedeno zeleně.

Zaznamenal:

Ing. František Pokorný

Prezenční listina





III/12824 Mnich – most ev. č. 12824-1

Datum a čas jednání:

5. 8. 2020, 15.00

Místo konání:

OÚ Mnich, Mnich č. p. 145, 394 92 Mnich

Jméno	Firma	telefon / email	podpis
FRANTIŠEK POKORNY	MOSTNÍ PROJEKCE s.r.o.	776 583 906 pokorny@mostniprojekce.cz	
Liška Karel		606 29 0909	
VIŘÍ VRZAL		723 154 960	
ČEKAL PETR	OBEC MNICH	725 10 11 12	

Název akce:

III/12824 Mnich – most ev. č. 12824-1

Stupeň PD:

DUSP

Seznam dokladů:

Vyjádření a stanoviska k záměru:

1. MÚ Pelhřimov, odbor životního prostředí – souhlas se zásahem do VKP
2. MÚ Pelhřimov, odbor životního prostředí – souhlas podle § 17
3. MÚ Pelhřimov, odbor životního prostředí – závazné stanovisko podle § 94j
4. Archeologický ústav AV ČR Brno, v. v. i. – vyjádření ke stavební činnosti
5. MÚ Pelhřimov, odbor investiční – úsek pam. péče – závazné stanovisko ve smyslu zák. č. 20/1987 Sb., o státní památkové péči
6. MÚ Pelhřimov, odbor investiční – úsek pam. péče – usnesení + odborné st. NPÚ ÚOP v Telči
7. MÚ Pelhřimov – koordinované stanovisko
8. Kraj Vysočina, Odbor dopravy a silničního hospodářství – Závazné stanovisko dle §40 odst. 3) písm. f) zákona č. 13/1997 Sb.
9. OÚ Mnich – závazné stanovisko ke kácení
10. Povodí Vltavy, s. p. – souhlasné stanovisko správce vodního toku a povodí
11. Povodí Vltavy, s. p. – doplnění souhlasného stanoviska
12. Obec Mnich – souhlasné stanovisko k záměru
13. KÚ Kraje Vysočina, OŽP – EIA – nepodléhá posuzování
14. KÚ Kraje Vysočina, OŽP – NATURA 2000 – nemá vliv
15. AOPK ČR – stanovisko
16. Policie ČR, ÚO Pelhřimov – souhlas se stavbou
17. HZS Kraje Vysočina – souhlasné stanovisko
18. KHS Kraje Vysočina – souhlasné stanovisko
19. Ministerstvo obrany ČR – souhlasné stanovisko
20. Regionální středisko vojenské dopravy Hradec Králové, Agentura logistiky – odborné souhlasné stanovisko
21. KSÚSV, p. o. – souhlas s PD

Vyjádření dotčených správců inženýrských sítí:

1. Česká telekomunikační infrastruktura a.s. (CETIN) - souhlas
2. E.ON Distribuce, a. s. – souhlas elektřina
3. E.ON Distribuce, a. s. – souhlas plyn
4. Energon Dobříš s.r.o. – souhlas projektanta elektro přeložky kabelů E.ON
5. VoKa – ekologické stavby, spol. s r. o. – souhlas vodovod + kanalizace
6. Sedláček – souhlas projektanta plánované přestavby kanalizace

Dopravní řešení:

1. Krajský úřad Kraje Vysočina – sdělení BUS
2. Krajský úřad Kraje Vysočina, ODSH – vyjádření k dopravnímu řešení

Záznamy z jednání:

1. Záznam z jednání 9. 9. 2019
2. Záznam z jednání 30. 9. 2019
3. Záznam z jednání 11. 11. 2019
4. Záznam z jednání 14. 11. 2019
5. Záznam z jednání 3. 2. 2020 – odsouhlasení PD – TDK
6. Záznam z jednání 5. 8. 2020 – připomínky vlastníků

Protokoly o zkoušce na obsah PAU

1. LABTECH s. r. o. – výsledky akreditovaných rozborů na obsahu PAU ve vozovkových vrstvách

Sdělení návrhových průtoků


1. ČHMÚ, pobočka Praha – hydrologická data

Vyjádření k existenci inženýrských sítí:

1. Česká telekomunikační infrastruktura a.s. (CETIN) – podzemní sdělovací kabel
2. E.ON Distribuce, a. s. – elektřina – nadzemní NN
3. E.ON Distribuce, a. s. – podzemní plynovod STL
4. VoKa – ekologické stavby, spol. s r. o. – vodovod PVC 160, kanalizace DN600, DN300
5. Ministerstvo obrany ČR – nic
6. Policie ČR – nic
7. České radiokomunikace a. s. – nic
8. T-Mobile Czech Republic a. s. – nic
9. Vodafone Czech Republic a. s. – nic
10. Obec Mnich – vlastník vodovodu a kanalizace, které spravuje VoKa

Městský úřad Pelhřimov

odbor životního prostředí



Č.j.: OŽP/474/2020-7

Spisová značka: 246.4

Skartační znak: A5

Pelhřimov 13.3.2020

Oprávněná úřední osoba: Ing. Igor Vrubel

Tel.: 565 351 401

E-mail: vrubel@mupe.cz

Dle rozdělovníku !

Závazné stanovisko

(k zásahu do VKP – vodní tok)

Městský úřad Pelhřimov, odbor životního prostředí, jako věcně a místně příslušný orgán státní správy ochrany přírody podle § 77 odst. 3 zákona č. 114/1992 Sb. o ochraně přírody a krajiny v platném znění (dále jen zákon) a podle § 11 zákona č.500/2004 Sb. v platném znění (správní řád) vydává toto

závazné stanovisko

podle § 149 odst.1 správního řádu a v souladu s § 4 odst. 2 zákona k zásahu do významného krajinného prvku vodního toku – Dírenský potok. V rámci stavby dojde k demolici stávajícího mostu ev.č. 12824-1 na silnici III/12824 a stavbu nového mostu. Stavba bude probíhat na pozemcích p.č. 9/2, 11/2, 12, 45/2, 45/10, 45/11, 2243/1, 2243/3, 2245/2, 3081/1, 3081/2, 3081/3, 3081/4, 3081/5, 3105, 3144/1, 3144/2, 3144/3, 3144/4, 3144/5, 3144/6 vše v k.ú. Mnich.

S navrženým zásahem do VKP dle předložené PD souhlasíme za podmínek:

1. Stavba bude realizována dle předložené (přepřacované) PD.
2. Nebude zasahováno do vodního toku mimo stavbu.
3. V rámci stavby je možné pokácet dřeviny navržené k odstranění.

Odůvodnění: Odbor životního prostředí Městského úřadu Pelhřimov obdržel dne 9.1.2020 žádost o vydání závazného stanoviska k zásahu do VKP. K žádosti byla přiložena kompletní PD a plná moc. Následně byla žádost doplněna o vyjádření Povodí Vltavy, státní podnik a Agentury ochrany přírody a krajiny České republiky, Regionálního pracoviště SCHKO Žďárské vrchy (dále jen Agentura), pracoviště Havlíčkův Brod. Dále byla žádost doplněna o nově navržený profil podélného profilu, který byl přepřacován dle požadavku Agentury. Zároveň byl správní orgán požádán o vyjádření ke kácení dřevin, které správní orgán zahrnul do tohoto závazného stanoviska. Stavba mostu se nachází v obci Mnich na komunikaci III/12824 a vodním toku Dírenský potok. V rámci

stavby dojde k odstranění současného mostu a výstavbě mostu nového. Ten bude rámové konstrukce o jednom poli z monolitického ŽB. Koryto pod mostem bude odlážděno z lomového kamene a plynule naváže na stávající stav upraveného vodního toku. Po stranách vzniknou bermy umožňující migraci suchou cestou a profil vodního toku bude realizován tak, že i v případě nízkých průtoků bude umožněna migrace po vodě.

Po zvážení všech známých skutečností dospěl správní orgán k rozhodnutí, že navržená stavba dle předložené PD není v rozporu se zájmy chráněných zákonem a proto správní orgán vydal souhlasné stanovisko k zásahu do VKP.

Poučení: Proti tomuto závaznému stanovisku se nelze samostatně odvolat, jeho obsah lze napadnout pouze v rámci odvolání podaného proti rozhodnutí ve věci samé (§149 správního řádu).

Rozdělovník:

Na doručení:

Mostní projekce s.r.o., Jana Babáka 11, 612 00 Brno

Na vědomí

Krajský úřad Kraje Vysočina, Odbor životního prostředí a zemědělství, Žižkova 57, 587 33 Jihlava
Městský úřad Pelhřimov, Oddělení silničního hospodářství, Pražská 2460, 393 01 Pelhřimov

Ing. Igor Vrubel
úředník odboru ŽP MěÚ PE

Odbor životního prostředí

Č.j.: OŽP/226/2020-5
Ukládací znak: 231.2
Skartační znak/lhůta: A/5
Vyřizuje: Ing. Hodačová
Telefon: 565 351 411, 774 244 650
E-mail: hodacova.h@mupe.cz

V Pelhřimově 17. 2. 2020

ROZHODNUTÍ

Městský úřad Pelhřimov, odbor životního prostředí jako věcně příslušný vodoprávní úřad podle § 106 zák. č. 254/2001 Sb., o vodách a o změně některých zákonů, ve znění pozdějších předpisů (vodní zákon) a jako místně příslušný vodoprávní úřad podle § 11 zákona č. 500/2004 Sb., správní řád, ve znění pozdějších předpisů (dále jen správní řád) vydává

souhlas

vodoprávního úřadu podle § 17 odst. 1 písm. a) a c) vodního zákona k provedení „II/12824 Mnich, most ev. č. 12824-1“, na pozemcích p.č. 9/2, 11/2, 12, 45/2, 45/10, 45/11, 2243/1, 2243/3, 2245/2, 3081/1, 3081/2, 3081/3, 3081/4, 3081/5, 3105, 3144/1, 3144/2, 3144/3, 3144/4, 3144/5, 3144/6 k.ú. Mnich, okres Pelhřimov, kraj Vysočina. Číslo hydrologického rajonu: 6510 – Krystalinikum v povodí Lužnice, č.h.p.: 1-07-04-0110. Orientační polohopisné souřadnice místa v systému S-JTSK: Y-715471, X-1135357.

Stávající most bude kompletně vybourán a na stejném místě bude postaven most nový. Silnice v místě mostu bude rozšířena, výškové vedení silnice nebude výrazně upraveno. Stávající silnice bude napojena na vozovku na mostě lokální opravou vozovky před a za mostem v celkové délce 46,0 m.

Koryto Dírenského potoka nebude směrově ani výškově upravováno, dojde k pročištění dna. Dno i svahy koryta budou opevněny lomovým kamenem do betonu celk. tl. min. 300 mm a plynule navážou na stávající stav před mostem a za mostem. Povodní křídla plynule navážou na nábrežní zdi za mostem (zdi budou obnoveny vč. vyústění kanalizací DN600 a DN 300). Nové dno kynety bude mít tvar písmene V pro převedení nízkých průtoků. Během stavby bude Dírenský potok provizorně zatrubněn potrubím 2x DN 500.

Oproti stávajícímu stavu dojde k mírnému zvětšení průtočného profilu mostu. Před provedením dokončení stavby bude provedeno pročištění koryta od naplavenin a náletových dřevin (cca 15 m po a 5 m proti proudu od konců úpravy). V rámci stavby je naplánována přeložka vodovodu a nadzemního vedení NN do podzemní trasy.

↳ není součástí přestavby mostu

Stavbou bude přímo dotčen vodní tok Dírenský potok IDVT 10267378, ř. km 32,451 ve správě Povodí Vltavy, státní podnik.

Souhlas se uděluje za těchto podmínek:

1. Na stávajícím mostě je instalován pevný bod říčního polygonu (měřický znak v betonové římse mostu) patřící Povodí Vltavy, státní podnik. Správce toku požaduje tento bod přemístit na novou konstrukci mostu a předat místopis stabilizovaného bodu.
2. Případné škody na korytě toku, které vznikly při výstavbě, je zhotovitel povinen na své náklady odstranit.
3. Povodí Vltavy, státní podnik, požaduje min. 7 dní předem oznámit zahájení prací a 7 dní předem oznámit ukončení prací na Povodí Vltavy, státní podnik – provozní středisko Lužnice ve Veselí nad Lužnicí, U Vodárny 837 – Ing. V. Hrbek – tel. 381581126, e-mail: vladimir.hrbek@pvl.cz. Rovněž požaduje přizvat na kontrolní dny stavby, ke kontrole a odsouhlasení provedených prací a k účasti na závěrečné kontrolní prohlídce.
4. Provoznímu středisku ve Veselí nad Lužnicí bude pro potřeby správce toku předáno zaměření skutečného provedení rekonstrukce mostu v místě křížení vodního toku a souběhu s vodním tokem (situace s okolím 50 m).
5. Pro provádění stavby bude vypracován povodňový a havarijní plán, který bude předložen Povodí Vltavy, státní podnik k odsouhlasení.
6. V záplavovém území Dírenského potoka nebudou skladovány odplavitelné materiály a závadné látky.
7. V průběhu stavby nebudou zhoršovány odtokové poměry.
8. Při provádění stavby nesmí dojít ke znečištění povrchových ani podzemních vod závadnými látkami podle ustanovení § 39 vodního zákona. Na staveništi budou k dispozici prostředky pro zneškodnění případné havárie.
9. Pozemky dotčené stavbou (zařízení staveniště, provádění stavby) budou uvedeny do stavu, který odpovídá jejich současnému způsobu užívání.
10. Souhlas se uděluje do kolaudace výše uvedené stavby.
11. Souhlas se uděluje na stavbu pouze v rozsahu uvedeném v PD, jakékoliv změny budou projednány s vodoprávním úřadem.
12. Při provádění prací (zejména bourací a výkopové práce apod.) je nutno zabránit padání materiálu ze stavby do koryta toku. Materiál, který by se případně dostal do koryta, bude neprodleně odstraněn.

Účastníci řízení podle § 27 odst. 1 správního řádu:

Krajská správa a údržba silnic Vysočiny, p.o., Kosovská 1122/16, 586 01 Jihlava, IČO: 00090450

Odůvodnění

Dne 23. 1. 2020 byla doručena k příslušnému vodoprávnímu úřadu žádost Krajské správy a údržby silnic Vysočiny, p.o., zastoupené společností Mostní projekce s.r.o., Jana Babáka 11, 612 00 Brno o vydání souhlasu podle § 17 vodního zákona k výše uvedené stavbě.

Předmětem souhlasu je odstranění stávajícího a stavba nového mostu a přeložka vodovodu a kabelového vedení NN z nadzemního do podzemního.

K žádosti byly předloženy tyto doklady:

- Projektová dokumentace
- Stanovisko správce povodí a správce toku, značka: 3256/2020-142 ze dne 17. 1. 2020
- Plná moc

Vzhledem ke skutečnosti, že žádost poskytuje dostatečný podklad pro posouzení navrhované stavby a žádost byla doložena veškerými potřebnými doklady, rozhodl vodoprávní úřad na základě předložených podkladů tak, jak je uvedeno ve výroku rozhodnutí. Podání bylo posouzeno jako jednoduchá věc, vodoprávní úřad proto rozhodl v souladu s § 115 odst. 10 vodního zákona bezodkladně. Připomínky z předložených podkladů, které jsou předmětem tohoto správního řízení, byly zakotveny do podmínek rozhodnutí.

Poučení

Proti tomuto rozhodnutí může účastník řízení podat podle ustanovení § 81 a následujících správního řádu odvolání, ve kterém se uvede v jakém rozsahu se rozhodnutí napadá a dále namítaný rozpor s právními předpisy nebo nesprávnost rozhodnutí nebo řízení, jež mu předcházelo, ve lhůtě 15 dnů ode dne jeho oznámení ke Krajskému úřadu Kraje Vysočina podáním učiněným u Městského úřadu Pelhřimov. Odvolání se podává ve dvou stejnopisech. Nepodá-li účastník potřebný počet stejnopisů, vyhotoví je na jeho náklady správní orgán. Podané odvolání má v souladu s ustanovením § 85 odst. 1 správního řádu odkladný účinek. Odvolání jen proti odůvodnění rozhodnutí je nepřipustné.

Ing. Hana Hodáčová
úřednice odboru ŽP MěÚ Pelhřimov

Rozdělovník:

Účastníci řízení:

(datovou schránkou)

Krajská správa a údržba silnic Vysočiny, p.o., zastoupena Mostní projekce s.r.o., Jana Babáka 11, 612 00 Brno
Povodí Vltavy, státní podnik, Holečkova 3178/8, Smíchov, Praha 5

Na vědomí

Městský úřad Pelhřimov, oddělení silničního hospodářství

Městský úřad Pelhřimov

Odbor životního prostředí

Vejmėlek Milan Ing.
18.2.2020 8:08:41



Číslo jednací: OŽP/2299/2019-4
Ukládací a skartační znak: 231.2 A/5
Oprávněná úřední osoba: ing. Milan Vejmelek
Telefon: 565/35 14 12
E-mail: vejmelek@mupe.cz

Pelhřimov 18. února 2020

ZÁVAZNÉ STANOVISKO

Městský úřad Pelhřimov, odbor životního prostředí jako věcně příslušný vodoprávní úřad podle § 104 odst. 2 písm. c) a § 106 zákona č. 254/2001 Sb., o vodách a o změně některých zákonů, ve znění pozdějších předpisů (dále jen „vodní zákon“), jako místně příslušný vodoprávní úřad podle § 11 zákona č. 500/2004 Sb., správní řád, ve znění pozdějších předpisů (dále jen „správní řád“), jako speciální stavební úřad podle § 15 odst. 1 zákona č. 183/2006 Sb., o územním plánování a stavebním řádu, ve znění pozdějších předpisů (dále jen „stavební zákon“) **vydává** podle § 149 odst. 1 správního řádu a § 94j odst. 2 stavebního zákona

souhlasné závazné stanovisko

pro povolení vedlejší stavby přeložky vodovodu pro stavbu „III/12824 – most ev. č. 12824-1“

Předmětná vedlejší stavba, která je změnou vodního díla, obsahuje přeložku vodovodu pro veřejnou potřebu Mnich vyvolanou přestavbou mostu ev.č. 12824-1 v obci Mnich přes Dírenský potok IDVT 10267378 v ř.km 32,451. Jedná se o stranovou přeložku stávajícího vodovodu PVC prům. 160 mm. Nová větev délky 20,03 m je navržena z PE 100 DN 150. Provedení je v kopané rýze s minimálním krytím 1 m, napojení na stávající vodovod bude před a za mostem. Nový vodovod bude v nejnižším místě doplněn odkalovací armaturou. Přeložka bude provedena před zahájením bouracích prací na mostě. Místo křížení vodovodu s vodním tokem bude viditelně označeno typizovanými označníky na obou březích. Vlastníkem překládaného vodovodu je Obec Mnich, správcem VoKa – ekologické stavby, spol. s r.o., Spojovací 1539, 396 01 Humpolec.

Stavba je navržena na pozemcích parc. číslo 9/2, 11/2, 45/2, 45/11, 3081/2, 3081/5, 3105 v k.ú. Mnich. Orientační polohopisné souřadnice stavby v systému S-JTSK: Y – 715460, X – 1135361, Č.h.p.: 1-07-04-0110-0-00.

Stavba podléhá vydání kolaudačního souhlasu podle § 122 stavebního zákona. Jedná se o stavbu veřejné infrastruktury. Kontrolní prohlídka bude provedena po dokončení stavby.

Stavebníkem je Kraj Vysočina, Žižkova 57, 587 33 Jihlava, IČ 70890749.

Závazné stanovisko se vydává s těmito podmínkami:

1. Stavba bude provedena oprávněným subjektem dodavatelsky dle ověřené projektové dokumentace autorizované Ing. Jaroslavem Babákem.

Podatelna: Pražská 2460, 393 01 Pelhřimov, tel: 565 351 412, e-mail: vejmelek@mupe.cz, www.mupe.cz

2. Před zahájením stavby zajistí stavebník vytyčení prostorové polohy stavby oprávněnou osobou.
3. Zahájení a ukončení stavby bude minimálně 7 dní předem oznámeno provoznímu středisku Povodí Vltavy, státní podnik (Ing. V. Hrbek, tel. 724614057). Vlastní křížení bude provedeno překopem v souladu s ČSN 75 2130 – Křížení a souběhy vodních toků s dráhami, pozemními komunikacemi a vedeními. V době realizace stavby budou přijata technická opatření k ochraně podzemních a povrchových vod před znečištěním závadnými látkami. Na stavbě budou k dispozici sanační prostředky pro zneškodnění případné havárie
4. Na stavbu mostu včetně přeložky bude vypracován povodňový plán, který bude předložen Povodí Vltavy, státní podnik k odsouhlasení. V záplavovém území Dírenského potoka nebudou skladovány odplavitelné materiály a závadné látky.
5. Provoznímu středisku Povodí Vltavy, státní podnik bude po dokončení stavby předáno zaměření skutečného provedení přeložky vodovodu v digitální a tištěné podobě.
6. K žádosti o vydání kolaudačního souhlasu stavebník předloží geodetické zaměření skutečného provedení stavby, včetně polohopisných souřadnic X, Y v systému S-JTSK, zápis o odevzdání a převzetí stavby, doklady prokazující shodu vlastností použitých výrobků s požadavky na výstavbu, doklad o tlakové zkoušce přeložky vodovodu, popis a zdůvodnění provedených odchylek od stavebního povolení.

Odůvodnění

Dne 12. prosince 2019 podal Kraj Vysočina zastoupen na základě plné moci firmou Mostní projekce s.r.o. žádost o vydání závazného stanoviska vodoprávního úřadu pro vydání povolení změny vodního díla přeložky vodovodu pro veřejnou potřebu Mních jako vedlejší stavby v rámci společného povolení, kde hlavní stavbou je most. Soubor staveb bude povolovat ve společném řízení speciální stavební úřad pro dopravní stavby, kterým je zde Městský úřad Pelhřimov, oddělení silničního hospodářství.

Žádost nebyla dostatečně doložena. Na základě písemné výzvy bylo podání dodatečně doplněno.

K žádosti byly předloženy tyto podklady:

- plná moc pro firmu Mostní projekce s.r.o.
- závazné stanovisko KHS kraje Vysočina č.j.: KHSV/27428/2019/PE/HOK/Hůl, ze dne 18.12.2019
- vyjádření VoKa – ekologické stavby, spol. s r.o. ze dne 5. 12. 2019
- stanovisko Povodí Vltavy, státní podnik ze dne 17. 1. 2020 č.j.: 3256/2020-142 a ze dne 6. 2. 2020 č.j.: 9387/2020-142
- projektová dokumentace autorizovaná Ing. Jaroslavem Babákem

Bylo zjištěno, že změna vodního díla je navržena v souladu se zájmy sledovanými vodním zákonem a dalšími příslušnými právními normami. Výše byly stanoveny potřebné podmínky pro její realizaci.

Poučení účastníků

Proti tomuto závaznému stanovisku se nelze v souladu s ustanovením § 149 odst. 1 správního řádu samostatně odvolat. Opravné prostředky lze proti němu uplatnit pouze v režimu ustanovení § 149 odst. 4 nebo ustanovení § 149 odst. 5 správního řádu.

Ing. Milan Vejmělek

Vedoucí oddělení ochrany prostředí

Rozdělovník

Obdrží datovou schránkou žadatel

Stavebník prostřednictvím zástupce: Mostní projekce s.r.o., Jana Babáka 11, 612 00 Brno

Dotčené orgány státní správy

Městský úřad Pelhřimov, oddělení silničního hospodářství, Pelhřimov



ARCHEOLOGICKÝ ÚSTAV
AKADEMIE VĚD ČESKÉ REPUBLIKY, BRNO, v. v. i.
ČECHYŇSKÁ 363/19
602 00 BRNO
<http://www.arub.cz>

Mostní projekce s.r.o.
Jana Babáka 2733/111
612 00 Brno

Váš dopis značky

Ze dne
6. 3. 2020

Naše značka
ARUB/1379/20

Vyřizuje
Mgr. Bc. Eva
Mariánusová
Juhaňáková

V Brně dne
16. 3. 2020

Vyjádření k projektové dokumentaci pro stavbu „III/12824 Mnich - most ev. č. 12824-1“, okr. Pelhřimov

Archeologický ústav Akademie věd ČR, Brno, v. v. i., upozorňuje, že výše uvedená stavba se uskuteční na území s archeologickými nálezy II. kategorie, tzn., že se v místě stavby budou archeologické nálezy a situace s velkou pravděpodobností vyskytovat. Toto území je chráněno jako veřejný zájem podle zvláštních právních předpisů (zejména dle § 22, odst. 2 zákona č. 20/1987 Sb., o státní památkové péči, v platném znění). Má-li dojít při provádění stavební činnosti na území s archeologickými nálezy k jakýmkoliv zásahům pod povrch terénu (hloubení výkopů apod.), je třeba předpokládat narušení nebo odkrytí archeologických nálezů a situací, čímž vzniká nutnost provedení záchranného archeologického výzkumu. Z výše uvedeného zákonného ustanovení pak stavebníkovi vyplývají následující povinnosti:

Stavebník je dle § 22 zákona č. 20/1987 Sb., o státní památkové péči, v platném znění povinen písemně ohlásit termín zahájení zemních prací již od doby přípravy stavby, nejpozději však s předstihem 30 dnů před započítím Archeologickému ústavu Akademie věd ČR, Brno, v. v. i., a umožnit jemu nebo oprávněné organizaci provedení záchranného archeologického výzkumu na dotčeném území. Výzkum je prováděn na základě dohody uzavřené mezi investorem stavby a Archeologickým ústavem AV ČR nebo oprávněnou organizací. Úhrada nákladů záchranného archeologického výzkumu se řídí ustanovením § 22, odst. 2 zákona č. 20/1987 Sb., o státní památkové péči, v platném znění.

S pozdravem

PhDr. Lumír Poláček, CSc.
Ředitel

ARCHEOLOGICKÝ ÚSTAV
AV ČR, BRNO, v.v.i.
602 00 Brno, Čechyňská 363/19

Formulář Oznámení stavební činnosti Archeologickému ústavu AV ČR: <http://api.archeologickamapa.cz/oznameni/0/>

<http://arub.cz/informace-pro-stavebniky/index.html>

Telefon
515 911 101

FAX

e-mail
sekretariat@arub.cz

IČO, DIČ
68081758
CZ68081758

Bank. spojení: ČSOB Brno-město
240602780/0300

Městský úřad Pelhřimov

Investiční odbor – úsek památkové péče

Mostní projekce, s.r.o.
IČ: 06754449
Jana Babáka 2733/11
612 00 Brno

VÁŠ DOPIS ZNAČKY/ZE DNE:
07.1.2020

ČÍSLO JEDNACÍ:
OI/6/2019-6

VYŘIZUJE:
Kosová Vendula, DiS.

PELHŘIMOV:
5.3.2020

Počet stran: 4

Závazné stanovisko:

Závazné stanovisko k přestavbě mostu ev. č. 12824-1 na silnici III/12824 v Mnichu na p.p.č. 9/2, 11/2, 12, 45/2, 45/10, 45/11, 2243/1, 2243/3, 2245/2, 3081/1, 3081/2, 3081/3, 3081/4, 3081/5, 3105, 3144/1, 3144/2, 3144/3, 3144/4, 3144/5, 3144/6, k.ú. Mnich, Ochranné pásmo kulturní památky „Památník slovanského bratrství v Mnichu“ vyhlášeného ONV v Pelhřimově ze dne 24.4.1980 pod č. j. VÚP/881/80.

Městský úřad Pelhřimov - investiční odbor, úsek památek jako věcně a místně příslušný prvoinstanční orgán státní památkové péče podle § 29 zákona č. 20/1987 Sb., o státní památkové péči, v platném znění, a ve znění § 17 Vyhlášky Ministerstva vnitra ČR č. 388/2002 Sb., o stanovení správních obvodů obcí s pověřeným obecním úřadem a správních obvodů obcí s rozšířenou působností, zahájil podle § 44 odst. 1 zákona č. 500/2004 Sb., správní řád, na základě písemné žádosti firmy Mostní projekce s.r.o., IČ: 06754449, Jana Babáka 2733/11, 612 00 Brno, zmocněné od investora, kterým je Krajská správa a údržba silnic Vysočiny, příspěvková organizace, IČ: 00090450, Kosovská 1122/16, 586 01 Jihlava, došlé MěÚ Pelhřimov dne 7.1.2020, o vydání závazného stanoviska v předmětné věci, vydává dle § 14 odst. 2 zákona ČNR č. 20/1987 Sb., o státní památkové péči v platném znění, podle vyhlášky č. 66/1988 Sb., podle § 66 zákona č. 128/2000 Sb., o obcích v platném znění, podle § 149 zákona č. 500/2004 Sb., o správním řízení (správní řád) v platném znění, po písemném vyjádření NPÚ ÚOP v Telči č. j. NPÚ-372/1349/2020 ze dne 22.1.2020 a došlé MěÚ Pelhřimov dne 28.1.2020 toto

závazné stanovisko:

Navrhovaná přestavba mostu ev. č. 12824-1 (most přes Dírenský potok) na silnici III/12824 v Mnichu spočívající v následujícím: jeho vybourání a poté ve výstavbě mostu nového, přeložení stávajícího vodovodu do nové trasy dále od mostu, stavbou budou dotčeny následné p.p.č. 9/2, 11/2, 12, 45/2, 45/10, 45/11, 2243/1, 2243/3, 2245/2, 3081/1, 3081/2, 3081/3, 3081/4, 3081/5, 3105, 3144/1, 3144/2, 3144/3, 3144/4, 3144/5, 3144/6, k.ú. Mnich - Ochranné pásmo kulturní památky památníku Bratrství Mnich, dle předložené žádosti a PD „III/12824 Mnich – most ev. č. 12824-1“, vypracovala firma:

- 1) Zábradlí bude natřeno barvou stávajícího provedení tj. světle šedou.

Odůvodnění

Most se nachází na silnici III/12824 v intravilánu obce Mnich. Převádí silnici přes koryto Dírenského potoka. Stávající most byl dle mostního listu postaven v roce 1971. Nosná konstrukce je tvořena prefabrikovanými ŽB nosníky ŽMP-62 (12 ks). Spodní stavba je masivní z prostého betonu. Dle mostního listu základy š. 1,70 m a výšky 1,0 m. Koncové opěry jsou masivní z prostého betonu. Opticky neoddělené úložné prahy jsou z ŽB. Křídla jsou šikmá, svahová zřejmě z prostého betonu a nejsou opatřena římsou ani zábradlím. Vozovka na mostě je asfaltová s obrubníky. Římsa vlevo a chodník vpravo jsou z monolitického ŽB. Zábradlí na mostě je ocelové, sloupky I100, horní madlo z trubky průměru 60 mm, dolní tři madla z trubek průměru 50 mm.

Dle diagnostického průzkumu – prognózy byly zjištěny následující vady:

- Nosná konstrukce není dlouhodobě schopna plnit svůj úkol, poruchy nosné konstrukce mají původ především ve vadné výrobě prefabrikátů.
- Zatekání do dutin, jako následek absence hydroizolace, nyní jen dokončuje destrukci nosné konstrukce pomocí ničení dolních desek mrazovými cykly a korozi části výztuže v trhlinami poškozených „dolních deskách“.
- Spodní stavba je sice stabilní, ale pevnostní parametry nejsou uspokojivé.
- Celá spodní stavba je zamáčená díky absenci hydroizolace.

Na základě výše uvedených vad a pro nemožnost vadně zhotovenou konstrukci dlouhodobě udržovat a hospodárně opravit, byla doporučena její výměna, a to včetně spodní stavby.

Na základě diagnostického průzkumu a po zhodnocení stávajícího stavebně-technického stavu mostu, bylo rozhodnuto o jeho celkové přestavbě. S ohledem na stav konstrukcí bylo rozhodnuto, že původní konstrukce budou kompletně vybourány a bude postaven nový mostní objekt. Nový mostní objekt bude rozšířen pro převedení silnice kategorie S6,5/40. Na mostě vpravo bude zachován chodník celkové světlé šířky 1250 mm a plynule naváže na stav před a za mostem. Vlevo bude úzká římsa s odrazným obrubníkem. Povrch chodníku bude tvořit betonová zámková dlažba. V rámci rekonstrukce mostu nebude upravováno směrové ani výškové řešení a nebude prováděna úprava vodního toku. Dno potoka bude pročištěno od nánosů a pod mostem odlážděno lomovým kamenem do betonu. Odláždění plynule naváže na stávající stav před a za mostem a bude ukončeno příčnými prahy, na které bude navazovat vrstva kamenného záhozu s proštěrkováním. Nová nosná konstrukce bude tvořena ŽB monolitickým přímo pojížděným rámem o jednom poli. Most bude založen hlubinně na mikropilotách. Most bude po obou okrajích opatřen ocelovým trubkovým zábradlím se svislou výplní normové výšky 1,10 m. Svahová křídla budou opatřena dvojmadlovým bezpečnostním zábradlím výšky 1,10 m. Materiál zábradlí – ocel 11 375 (S235), třída provedení EXC2 (neušlechtilá ocel). Nové mostní zábradlí bude opatřeno ochranným nátěrem RAL 6017 Májová zelená. Nedochozí ke změně tvarového řešení vyjma tvaru mostního otvoru. Budou použity běžné materiály pro stavby a opravy mostů (železobeton, kámen, ocel) v přirozených odstínech. Povrch silnice bude opět tvořit asfalt.

V PD jsou projektantem zmíněné další související investice týkající se zemních prací:

- Přeložka nadzemního vedení NN do podzemní trasy mimo most, bude provedeno před plánovanou přestavbou mostu. Stávající sloupky NN a podzemní NN vpravo budou zrušeny a nově napojeny ze vzdálenější strany mostu. Není součástí této PD.
- Přeložka vodovodu do nové trasy dále od mostu, bude provedeno před plánovanou přestavbou mostu. Součástí této PD.

Odborné vyjádření odborné organizace státní památkové péče tj. NPÚ ÚOP Telč č. j. NPÚ-372/1349/2020 ze dne 22.1.2020 uvádí tyto následující podmínky:

„1. Chodník nebude realizován z betonové zámkové dlažby; zábradlí bude natřeno barvou stávajícího provedení tj. světle šedou a bude navrženo v subtilní ocelovou konstrukci.“

S odůvodněním: „Kompletním odstraněním stávajícího mostu z roku 1971 nedojde k oslabení hodnot prostředí OP. Jedná se o utilitární mostní konstrukci, která bude nahrazena typově podobným objektem. U mostu zůstane zachován chodník pro pěší. Chodníky se staly nedílnou součástí vesnic, a to z důvodu zajištění bezpečnosti chodců vlivem zvýšené dopravy. Ač nikdy nebyly dlážděné plochy součástí venkovské zástavby a propojení s krajinou bylo vždy ve vzájemném souladu, je bariéra oddělující chodce od aut pro dnešní život vesnic nevyhnutelným řešením. Důraz by měl být proto kladen alespoň na užití vhodných materiálů, díky nimž by se ostře ohraničené chodníky, ve venkovském prostředí tradičně zcela cizí, začlenily do kontextu sídla a krajiny. Existují materiály, které jsou pro toto prostředí obecně vhodnější než betonová zámková dlažba, jako je kamenná kostka, mlat, štěrk apod. Doporučujeme rehabilitaci navazujících chodníků, jejichž povrch tvoří asfalt. Vzhledem k přírodnímu charakteru území a malé obce upřednostňujeme užití přírodních materiálů a tlumených barev celé konstrukce. Ocelové zábradlí doporučujeme barevně sladit s okolními prvky tak, aby se kontextuálně začlenilo do okolního vesnického prostředí. Lze se na tomto místě inspirovat například lávkou pro pěší vedle barokního mostu ve Žďáře nad Sázavou a jejím zábradlím, jehož barevnost je sladěna s okolním novým veřejným osvětlením. Obdobné provedení je vhodné i pro nový most v obci Mních s cílem začlenit novostavbu do prostředí malé obce. Nabízí se proto ponechání světle šedé barevnosti jako je u stávající konstrukce a současně barevnosti, která je obecně v barevné škále chápána jako neutrální.“

Žadatel byl seznámen s těmito podmínkami ze strany NPÚ ÚOP v Telči usnesením ze dne 30.1.2020 (doručeno emailem dne 30.1.2020), a vyjádřil se písemně emailem dne 31.1.2020 následovně:

„Vyjádření investora:

dne 30. 1. 2020 jsme obdrželi Vaše usnesení a odborné vyjádření NPÚ, ÚOP v Telči. Následně jsme se spojili s Bc. Janem Večeřou a snažili se vyjít vstříc požadavkům NPÚ. K podmínkám NPÚ dáváme následující vyjádření:

- 1.) Po konzultaci s investorem bychom chtěli provést chodník z betonové zámkové dlažby, jak bylo v projektu uvedeno. Hlavní výhodou je snadná údržba, opravy a rozebíratelnost např. při ukládání inženýrských sítí apod. Povrch s pochůzí vrstvou z litého asfaltu nebo asfaltobetonu se v současnosti moc nenavrhuje, je náročnější na provedení a následně nevhodný i z hlediska případných zásahů a uvedení do původního stavu. Při špatném provedení tento povrch trpí na vytváření "bublin" v pochozí vrstvě a při zásahu jako např. uložení inženýrských sítí se již nedosáhne původního stavu a vzhledu. Případně se jeví jako vhodná i varianta betonové čtvercové dlažby bez zámku, jak navrhl pan Večeřa.
- 2.) Po konzultaci s NPÚ navrhujeme provést nátěr zábradlí v odstínu RAL 7042 – Dopravní šedá A.
- 3.) Zábradlí bude provedeno trubkové se svislou výplní (přikládáme foto zaslané ke konzultaci s NPÚ).“

V bodě AD1) se MěÚ Pelhřimov OI, jako orgán státní památkové péče, **ztotožnil s žadatelem v možnosti použití betonové zámkové dlažby na chodník.** Z pohledu památkové péče nemá tento novodobý most z roku 1971 žádné památkové hodnoty. Most se nachází na silnici III/12824 v intravilánu obce Mních na opačném konci než kulturní památka památník Slovanského bratrství. Uvedená dlažba je vhodnější i z důvodu praktického (rozebíratelnost, opravy) než asfalt. Realizace navržené stavby nebude mít negativní vliv na kulturní památku „Památník slovanského bratrství“, pro kterou bylo vyhlášeno ochranné pásmo.

AD3) Zmiňované trubkové zábradlí se svislou výplní bylo již navrženo v předložené PD.

Sdělujeme Vám, že dle § 22 odst. 2) cit. zákona má-li se provádět stavební činnost na území s archeologickými nálezy, jsou stavebníci již od doby přípravy stavby povinni tento záměr oznámit Archeologickému ústavu a umožnit jemu nebo oprávněné organizaci provést na dotčeném území záchranný archeologický výzkum. Zda předmětné území je územím s archeologickými nálezy si

stavebník ověří buď přímo u Archeologického ústavu AV ČR, Letenská 4, Praha 1 nebo u jiné organizace oprávněné k provádění archeologických výzkumů, mj. Jihočeské muzeum, oddělení archeologie, Dukelská 1, 370 51 České Budějovice.

O archeologickém nálezu, který nebyl učiněn při provádění archeologických výzkumů, musí být učiněno oznámení Archeologickému ústavu nebo nejbližšímu muzeu buď přímo nebo prostřednictvím městského (obecního) úřadu. Oznámení o archeologickém nálezu je povinen učinit nálezce nebo osoba odpovědná za provádění prací, při nichž došlo k archeologickému nálezu, a to nejpozději druhého dne po archeologickém nálezu nebo potom, kdy se o archeologickém nálezu dověděl.

Archeologický nález i naleziště musí být ponechány beze změn až do prohlídky Archeologickým ústavem nebo muzeem, nejméně však po dobu pěti pracovních dnů po učiněném oznámení. Archeologický ústav nebo oprávněná organizace učiní na nalezišti všechna opatření nezbytná pro okamžitou záchranu archeologického nálezů, zejména před jeho poškozením, zničením nebo odcizením. Formulář oznámení o stavebním či jiném záměru je dostupný na <http://arub.avcr.cz/informace-pro-stavebniky/index.html> a lze do poslat elektronicky na emailovou adresu sekretariat@arub.cz.

Žádost byla podána dne 7.1.2020 na MěÚ Pelhřimov, který si dne 7.1.2020 vyžádal odborné vyjádření na NPÚ ÚOP Telč (dodáno do datové schránky a vyzvednuto z datové schránky dne 7.1.2020). Odborné vyjádření NPÚ ÚOP Telč MěÚ Pelhřimov obdržel dne 28.1.2020. MěÚ Pelhřimov dne 30.1.2020 vyzval žadatele k uplatnění námitek a připomínek k podkladům před vydáním rozhodnutí s lhůtou do 17.2.2020 (včetně). Vyjádření od zplnomocněného žadatele došlo na MěÚ Pelhřimov dne 31.1.2020 emailem.

Toto závazné stanovisko bylo vydáno na základě písemné žádosti firmy Mostní projekce s.r.o., IČ: 06754449, Jana Babáka 2733/11, 612 00 Brno, zmocněné od investora, kterým je Krajská správa a údržba silnic Vysočiny, příspěvková organizace, IČ: 00090450, Kosovská 1122/16, 586 01 Jihlava, a po odborném vyjádření NPÚ ÚOP v Telči č. j. NPÚ-372/1349/2020 ze dne 22. 1. 2020 a je v souladu se zájmy památkové péče.

Poučení

Proti tomuto závaznému stanovisku dotčeného orgánu se nelze samostatně odvolat. Odvolání je možné teprve proti rozhodnutí správního orgánu tj. stavebního úřadu, které je podmíněno tímto závazným stanoviskem (§ 149 odst. 4 správního řádu).

Otisk úředního razítka

Vendula Kosová, DiS.

úředník úseku památkové péče

MěÚ Pelhřimov - OI

Obdrží:

Mostní projekce s.r.o., IČ: 06754449, Jana Babáka 2733/11, 612 00 Brno

Na vědomí:

NPÚ ÚOP v Telči, Hradecká 6, 588 56 Telč

MěÚ Kamenice nad Lipou, Náměstí Čsl. armády 52, 394 70 Kamenice nad Lipou

Městský úřad Pelhřimov

Investiční odbor – úsek památek

VÁŠ DOPIS ZNAČKY/ZE DNE

ČÍSLO JEDNACÍ

VYŘIZUJE

PELHŘIMOV

OI/6/2019-4

V. Kosová, DiS.

30.1. 2020

Žadatel:

Mostní projekce s.r.o., IČ: 06754449, Jana Babáka 2733/11, 612 00 Brno

Usnesení :

Dne 7.1.2020 byla podána žádost o vydání závazného stanoviska k přestavbě mostu ev. č. 12824-1 na silnici III/12824 v Mnichu.

Vaše žádost byla dne 7.1.2020 předána k odbornému vyjádření NPÚ ÚOP v Telči.

MěÚ Pelhřimov - OI, jako příslušný orgán státní památkové péče dle § 14 odst. 2 zákona č. 20/1987 o státní památkové péči, v platném znění, oznamuje, že dne 28.1.2020 obdržel odborné vyjádření NPÚ ÚOP v Telči č. j. NPÚ - 372/1349/2020 ze dne 22.1.2020 a tím shromáždil veškeré podklady potřebné k vydání závazného stanoviska v předmětném správním řízení.

Sdělujeme Vám, že máte možnost před vydáním závazného stanoviska v předmětné věci se vyjádřit k podkladům, které MěÚ Pelhřimov - OI nashromáždil.

Tímto usnesením (dle § 76 odst. 1 správního řádu) ve smyslu § 39 odst. 1 správního řádu Vám k Vašemu vyjádření určujeme přiměřenou lhůtu tj. **nejpozději do 17.2.2020**. Ve stejné lhůtě mohou účastníci řízení uplatnit své námitky a připomínky, po stanovené lhůtě k nim nebude přihlédnuto.

Nechá-li se některý z účastníků řízení zastupovat, předloží jeho zástupce písemnou plnou moc.

Městský úřad

ODBOR INVESTIČNÍ
PAMÁTKOVÉ PÉČE
OI Pelhřimov ②

Kosová

Vendula Kosová, DiS.

úředník oddělení památkové péče
MěÚ Pelhřimov - OI

Příloha:

Odborné vyjádření NPÚ ÚOP v Telči, č. j. NPÚ-372/1349/2020 ze dne 22.1.2020

MgA. Jan Klímeš, Ph.D.
28.01.2020 12:54:16



NÁRODNÍ
PAMÁTKOVÝ
ÚSTAV

ÚZEMNÍ ODBORNÉ
PRACOVISTĚ
V TELČI

MĚSTSKÝ ÚŘAD PELHŘIMOV Investiční odbor		Spisový znak: 4M.1
Došlo dne: 28. 01. 2020		Ukládací znak: V10
Č. ev.: 6344/2020		Počet listů: 2
Č. j.: OI/6/2020-3	Zpracovatel: Kosmáček	
Č. dop.:	Počet příloh: 1	

MĚSTSKÝ ÚŘAD PELHŘIMOV

Investiční odbor – úsek památek
Mgr. Vladimír Staněk
Masarykovo nám. 1
393 01 PELHŘIMOV

Váš dopis čj. / ze dne: OI/6/2020-2 / 7. 1. 2020
Naše čj.: NPU-372/1349/2020
Vyřizuje: Bc. Jan Večeřa | 773 769 976
Spisový znak: 820.2.

Telč 22. 1. 2020

Mnich, III/12824 Mnich – most ev. č. 12824-1, okres Pelhřimov, kraj Vysočina. Ochranné pásmo kulturní památky Památník slovanského bratrství v Mnichu, rej. č. ÚSKP 3334.

Písemné vyjádření odborné organizace státní památkové péče k žádosti podle § 14 odst. 6 zákona č. 20/1987 Sb., o státní památkové péči, ve znění pozdějších předpisů.

Předmět žádosti:

Přestavba mostu ev. č. 12824-1 na silnici III/12824 v Mnichu, k.ú. Mnich - Ochranné pásmo kulturní památky památníku Bratrství Mnich.

Přílohy žádosti:

PD: „III/12824 Mnich – most ev.č. 12824-1“, vypracovala firma: Mostní projekce s.r.o., IČ: 06754449, Jana Babáka 2733/11, 612 00 Brno, datum: 12/2019.

Popis zamýšlených prací:

Na základě diagnostického průzkumu a po zhodnocení stávajícího stavebně-technického stavu mostu, bylo rozhodnuto o jeho celkové přestavbě. S ohledem na stav konstrukcí bylo rozhodnuto, že původní konstrukce budou kompletně vybourány a bude postaven nový mostní objekt. Nový mostní objekt nově převede silnici kat. S6,5/40 (bude mírně rozšířen). Na mostě vpravo bude zachován chodník celkové světlé šířky 1250 mm a plynule naváže na stav před a za mostem. Vlevo bude úzká římsa s odrazným obrubníkem.

V rámci rekonstrukce mostu nebude upravováno směrové ani výškové řešení a nebude prováděna úprava vodního toku. Pravostranný chodník bude zachován.

Je navržena rámová konstrukce mostu o jednom poli z monolitického ŽB. Most bude založen hlubinně na mikropilotách.

Most bude po obou okrajích opatřen ocelovým trubkovým zábradlím se svislou výplní normové výšky 1,10 m. Svahová křídla budou opatřena dvojmadlovým bezpečnostním zábradlím v. 1,10 m. Materiál zábradlí – ocel 11 375 (S235), třída provedení EXC2 (neušlechtilá ocel).

Dle předložené PD bude povrch chodníku tvořit betonová zámková dlažba. Povrch silnice bude opět tvořit asfalt.

Dno potoka bude pročištěno od nánosů a pod mostem odlážděno lomovým kamenem do betonu. Odláždění plynule naváže na stávající stav před a za mostem a bude ukončeno příčnými prahy, na které bude navazovat vrstva kamenného záhozu s proštěrkováním.

Nedochází ke změně tvarového řešení vyjma tvaru mostního otvoru. Budou použity běžné materiály pro stavby a opravy mostů (železobeton, kámen, ocel) v přirozených odstínech. Nové mostní zábradlí bude opatřeno ochranným nátěrem RAL 6017 Májová zelená.

Charakteristika věci / objektu / území:

Stávající most byl dle mostního listu postaven v roce 1971. Původní nosnou konstrukci mostu tvoří prefabrikované ŽB nosníky ŽMP-62 (12 ks). Spodní stavba je masivní z prostého betonu. Dle ML základy š. 1,70 m a výšky 1,0 m. Koncové opěry jsou masivní z prostého betonu. Opticky neoddělené úložné prahy jsou z ŽB. Křídla jsou šikmá, svahová zřejmě z prostého betonu a nejsou opatřena římsou ani zábradlím. Vozovka na mostě je asfaltová. Zábradlí na mostě je ocelové, sloupky I100, horní madlo z trubky průměru 60 mm, dolní tři madla z trubek průměru 50 mm.

Současný stav poznání dotčených chráněných kulturně historických hodnot:

Předmětný most se nachází na území ochranného pásma (dále jen „OP“) kulturní památky památníku Bratrství Mnich, rej. č. ÚSKP 3334, což není v předložené PD reflektováno (s. 6). OP bylo ustanoveno rozhodnutím Odboru výstavby a ÚP okresního národního výboru v Pelhřimově o vyhlášení ochranného pásma národní kulturní památky památníku Bratrství Mnich ze dne 24. 4. 1980 (Č. j.: VÚP /881/80).

Vyhodnocení žádosti:

Národní památkový ústav na základě prostudování předložených podkladů a znalosti situace konstatuje, že posuzované práce **budou v souladu se zájmem ochrany výše uvedených kulturně historických hodnot za těchto podmínek:**

1. Chodník nebude realizován z betonové zámkové dlažby; zábradlí bude natřeno barvou stávajícího provedení tj. světle šedou a bude navrženo v subtilní ocelovou konstrukci.

Zdůvodnění:

Předmětný most se nachází na území ochranného pásma (dále jen „OP“) kulturní památky památníku Bratrství Mnich, rej. č. ÚSKP 3334.

Pro ochranné pásmo byly stanoveny mimo jiné následující podmínky:

1. Veškeré změny ve způsobu užívání a obhospodařování nemovitostí v ochranném pásmu, zejména stavební úpravy, nová inestet. výstavba, **terénní, komunikační a vodohospodářské**

úpravy a změny v lesním nebo zemědělském hospodářství mohou být prováděny až po projednání a souhlasem orgánu státní památkové péče a ochrany přírody. Dojednané podmínky je nutno při realizaci respektovat.

2. Orgány státní památkové péče jsou oprávněny provádět kontrolu a dohled nad dodržováním podmínek ochrany podle zákona č. 22/1958 Sb., o kulturních památkách

Kompletním odstraněním stávajícího mostu z roku 1971 nedojde k oslabení hodnot prostředí OP. Jedná se o utilitární mostní konstrukci, která bude nahrazena typově podobným objektem. U mostu zůstane zachován chodník pro pěší.

Chodníky se staly nedílnou součástí vesnic, a to z důvodu zajištění bezpečnosti chodců vlivem zvýšené dopravy. Ač nikdy nebyly dlážděné plochy součástí venkovské zástavby a propojení s krajinou bylo vždy ve vzájemném souladu, je bariéra oddělující chodce od aut pro dnešní život vesnic nevyhnutelným řešením. Důraz by měl být proto kladen alespoň na užití vhodných materiálů, díky nimž by se ostře ohraničené chodníky, ve venkovském prostředí tradičně zcela cizí, začlenily do kontextu sídla a krajiny. Existují materiály, které jsou pro toto prostředí obecně vhodnější než betonová zámková dlažba, jako je kamenná kostka, mlat, štěrk apod. **Doporučujeme rehabilitaci navazujících chodníků, jejichž povrch tvoří asfalt.**

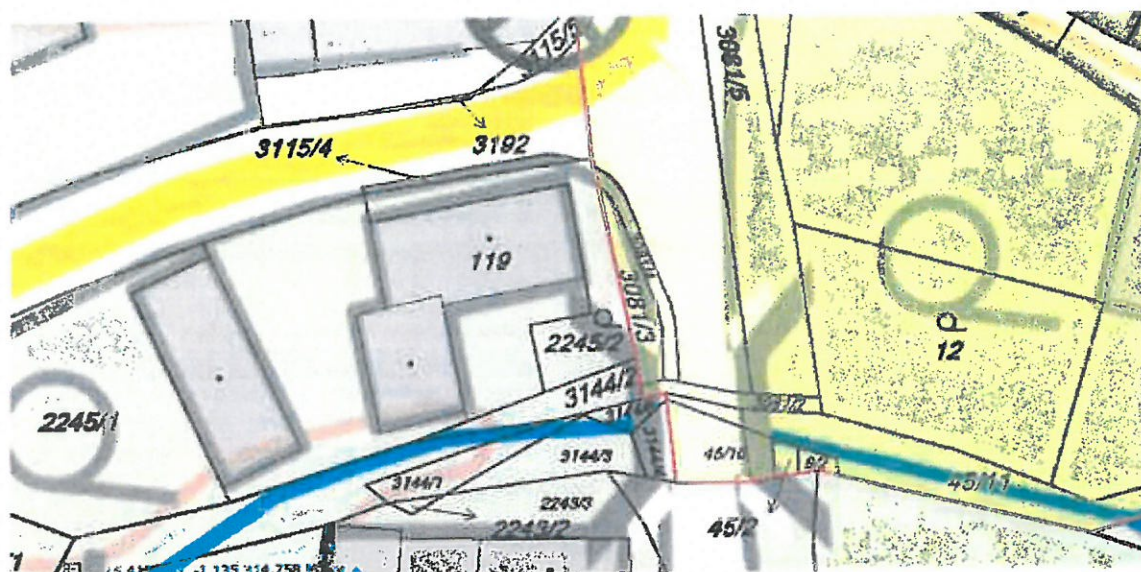
Vzhledem k přírodnímu charakteru území a malé obce upřednostňujeme užití přírodních materiálů a tlumených barev celé konstrukce. Ocelové zábradlí doporučujeme barevně sladit s okolními prvky tak, aby se kontextuálně začlenilo do okolního vesnického prostředí. Lze se na tomto místě inspirovat například lávkou pro pěší vedle barokního mostu ve Žďáře nad Sázavou a jejím zábradlím, jehož barevnost je sladěna s okolním novým veřejným osvětlením. Obdobné provedení je vhodné i pro nový most v obci Mnich s cílem začlenit novostavbu do prostředí malé obce. Nabízí se proto ponechání světle šedé barevnosti jako je u stávající konstrukce a současně barevnosti, která je obecně v barevné škále chápána jako neutrální.

Dovolujeme si Vás požádat o zaslání závazného stanoviska ihned po jeho vydání, a to z důvodu nezbytné znalosti jeho výroku pro další sledování akce v souladu se zákonem o státní památkové péči.

MgA. Jan Klimeš, Ph.D.

vedoucí odboru péče o památkový fond

Přílohy (počet svazků)



Pozice mostu v rámci ochranného pásma památníku



Stávající stav



Žďár nad Sázavou – most pro pěší vedle barokního mostu (Santiniho ulice)



Městský úřad Pelhřimov

Mostní projekce s.r.o.
Jana Babáka 2733/11
612 00 Brno

VÁŠ DOPIS ZNAČKY/ZE DNE

ČÍSLO JEDNACÍ

VYŘIZUJE

PELHŘIMOV

4. 12. 2019

OŽP/2226/2019-2

Slavětinský, Norková, Vrubel,
Kosová, Hemberová, Kněžů, Bouzek

8. 1. 2020

Koordinované stanovisko MěÚ Pelhřimov k projektové dokumentaci podle § 4, odst. 7 zákona č. 183/2006 Sb., o územním plánování a stavebním řádu k projektové dokumentaci stavby "III/12824 Mnich – most ev. č. 12824-1" pro vydání společného územního a stavebního povolení.

Záměrem investora je rekonstrukce stávajícího mostu, který převádí silnici III/12824 přes koryto Dírenského potoka (správce Povodí Vltavy, s. p.). Stávající mostní objekt bude kompletně vybourán. Nová mostní konstrukce je navrhována na místě stávajícího mostu. PD řeší aktuální požadavek objednatele na zabezpečení bezvadného stavu mostu a rozšíření převáděné silnice III/12824 v místě mostu. Nový mostní objekt je navržen dle ČSN EN 1991-2 (736203).

Stavba se nachází v intravilánu obce Mnich. S ohledem na stav konstrukcí bylo rozhodnuto, že původní konstrukce budou kompletně vybourány a bude postaven nový mostní objekt. Nový mostní objekt bude rozšířen pro převedení silnice kategorie S6,5. Na mostě vpravo bude zachován chodník celkové světlé šířky 1250 mm a plynule naváže na stav před a za mostem. Vlevo bude úzká římsa s odrazným obrubníkem. Stávající silnice bude napojena na vozovku na mostě lokální opravou vozovky před a za mostem. Koryto Dírenského potoka nebude výrazně upravováno. Dno potoka bude pročištěno od nánosů a pod mostem odlážděno lomovým kamenem do betonu. Odláždění plynule naváže na stávající stav před a za mostem a bude ukončeno příčnými prahy, na které bude navazovat vrstva kamenného záhozu s proštěrkováním. Stavba si vyžádá přeložku vodovodu, kácení dřevin a dočasný zábor ZPF.

Investorem stavby je Krajská správa a údržba silnic Vysočiny, p. o. Kosovská 1122/16, 586 01 Jihlava, IČO: 00090450. Projektovou dokumentaci stavby zpracovala v prosinci 2019 firma Mostní projekce s.r.o., Jana Babáka 2733/11, 612 00 Brno, IČO: 06754449.

Odbor životního prostředí Městského úřadu Pelhřimov dává tato vyjádření, stanoviska a závazná stanoviska:

Stanovisko vodoprávního úřadu

Městský úřad Pelhřimov, odbor životního prostředí, jako příslušný vodoprávní úřad, vydává následující závazné stanovisko podle § 104 odst. 9 zákona č. 254/2001 Sb., o vodách a o změně některých zákonů, ve znění pozdějších předpisů (vodní zákon) a podle § 149 odst. 1 zákona č. 500/2004 Sb., správní řád, ve znění pozdějších předpisů (dále jen správní řád):

Předložený záměr je z hlediska zájmů chráněných vodním zákonem možný. Je nezbytné, aby si stavebník před vydáním stavebního povolení a zahájením stavby zajistil u zdejšího odboru vydání souhlasu vodoprávního úřadu podle § 17 odst. 1 písm. a) vodního zákona. O vydání tohoto souhlasu požádá stavebník nebo jeho zplnomocněný zástupce, žádost musí být podána na formuláři stanoveném vyhláškou a musí obsahovat vyhláškou předepsané přílohy. Přeložka vodovodu vyžaduje, jako stavba vedlejší, vydání závazného stanoviska podle § 94j zákona č. 183/2006 Sb., o územním plánování a stavebním řádu (stavební zákon), ve znění pozdějších předpisů. Vodoprávním úřadem příslušným k vydání těchto závazného stanoviska je MěÚ Pelhřimov, odbor ŽP.

Závazné stanovisko za úsek odpadového hospodářství

Městský úřad Pelhřimov, odbor životního prostředí, jako věcně a místně příslušný orgán veřejné správy na úseku odpadového hospodářství podle § 61 odst. 1 písm. c) zákona č. 128/2000 Sb., o obcích, v platném znění, § 71 písm. k) zákona č. 185/2001 Sb., o odpadech a o změně některých dalších zákonů, v platném znění (dále jen „zákon o odpadech“) a podle § 11 odst. 1 zákona č. 500/2004 Sb., správní řád, v platném znění (dále jen „správní řád“) **s o u h l a s í** podle ustanovení § 79 odst. 4 zákona o odpadech a § 149 odst. 1 správního řádu s umístěním a povolením stavby z hlediska nakládání s odpady ke stavbě: **”III/12824 Mnich – most ev. č. 12824-1“ pro vydání společného územního a stavebního povolení** (dále jen „předmětná stavba“), stavebník: Kraj Vysočina, IČ 708 907 49, Žižkova 57, 587 33 Jihlava, správce silnice a mostu Krajská správa a údržba silnic Vysočiny, p. o. Kosovská 1122/16, 586 01 Jihlava, IČO: 00090450 („dále jen „stavebník““)

Odůvodnění: Dne 4.12. 2019 obdržel Městský úřad Pelhřimov, odbor ŽP (dále jen „odbor ŽP MěÚ Pelhřimov“) písemnou žádost o vydání závazných stanovisek a vyjádření odboru ŽP na předmětnou stavbu, kterou podal zástupce investora Mostní projekce s.r.o., Jana Babáka 2733/11, 612 00 Brno, IČO: 0675449

Přílohou žádosti je projektová dokumentace, kterou zpracovala firma Mostní projekce s.r.o., Jana Babáka 2733/11, 612 00 Brno

Odbor ŽP MěÚ Pelhřimov jako orgán veřejné správy v oblasti odpadového hospodářství nemá k uvedené akci námitek. Předložená projektová dokumentace byla podrobně a dostatečně zpracována, byly v ní uvedeny druhy odpadů zařazené podle Katalogu odpadů, jejich odhadované množství a navržen způsob využití nebo odstranění odpadů. Souhlasíme s předáním odpadů osobě oprávněné k jejich převzetí (zařízení dle § 14 odst. 1 zákona o odpadech).

Původce odpadů je povinen se vzniklými odpady nakládat v souladu se zákonem o odpadech. Odpady není možné předávat osobám, které nejsou oprávněné k jejich převzetí. Ukládání odpadů na povrchu je možné pouze za splnění legislativních podmínek, především v souladu s vyhláškou č. 294/2005 Sb., o ukládání odpadů na skládky a jejich využívání na povrchu terénu, v platném znění.

Upozorňujeme, že materiál z rozebraných homogenních asfaltových vrstev bude zaříděn dle vyhl. č. 130/2019 Sb. Podle kvalitativní třídy znovuzískané asfaltové směsi se použije některým ze způsobů uvedených ve vyhlášce č. 130/2019 Sb.

V případě neprovedení průzkumu a nezařazení znovuzískané asfaltové směsi do některé kvalitativní třídy je nutné s touto směsí nakládat jako s nebezpečným odpadem a předat ji k likvidaci oprávněné firmě!

V případě výskytu konstrukce vozovky ze starých penetračních makadamů je možné tyto vrstvy použít do výměny aktivní zóny za dodržení podmínek TP150 a vyhl. 294/2005 Sb.

Po prostudování předložených podkladů, došel správní orgán odpadového hospodářství k závěru, že vydání souhlasného závazného stanoviska k povolení stavby je možné bez dalších podmínek.

Toto závazné stanovisko nenahrazuje rozhodnutí a stanoviska orgánů státní správy vydávaná podle dalších zvláštních právních předpisů.

Poučení: Proti tomuto závaznému stanovisku se nelze samostatně odvolat a opravné prostředky lze proti němu uplatnit pouze v režimu § 149 odst. 5 nebo § 149 odst. 6 správního řádu.

Sdělení za úsek ochrany ovzduší

Záměr řešený v předložené projektové dokumentaci **nevyžaduje** z hlediska ochrany ovzduší vydání závazného stanoviska k územnímu a stavebnímu řízení Městským úřadem Pelhřimov, odborem životního prostředí dle § 11 odst. 3 zákona č. 201/2012 Sb., o ochraně ovzduší, ve znění pozdějších předpisů (dále jen zákon o ochraně ovzduší), protože není řešen stacionární zdroj neuvedený v příloze

č. 2 k zákonu o ochraně ovzduší. Upozorňujeme, že při stavební činnosti je třeba minimalizovat prašnost vhodnými technicko - organizačními opatřeními.

Vyjádření za úsek ochrany přírody a krajiny

Městský úřad Pelhřimov, odbor životního prostředí (dále jen ŽP) jako orgán státní správy ochrany přírody podle zákona č. 114/1992 Sb., o ochraně přírody a krajiny v platném znění, (dále jen „zákona“) vydává v souladu s ustanovením § 154 zákona č. 500/2004 Sb. (správní řád) v platném znění toto vyjádření :

Navrženou stavbou dojde k zásahu do vodního toku, proto je nutné požádat o vydání ZS k zásahu do VKP.

Vyjádření za úsek ochrany zemědělského půdního fondu

Městský úřad Pelhřimov, odbor životního prostředí jako orgán ochrany zemědělského půdního fondu (ZPF) podle zákona č. 334/1992 Sb., o ochraně ZPF, v platném znění (dále jen „zákona“) vydává v souladu s ustanovením § 154 zákona č. 500/2004 Sb., správní řád, v platném znění toto vyjádření.

Dle předložené projektové dokumentace přestavby mostu ev. č. 12824-1 dojde v souvislosti s rekonstrukcí mostu v obci Mnich k dotčení pozemků náležejících do ZPF p.č. 11/2, 12, 2243/1, 2243/3 a 2245/2 (vše KN) v k.ú. Mnich. Jedná se o dočasný zábor s dobou nezemědělského využití dle Záborového elaborátu do 1 roku.

Dle § 9 odst. 2 písm. d) zákona souhlasu k odnětí zemědělské půdy ze ZPF není třeba, má-li být odňata zemědělská půda k nezemědělským účelům po dobu kratší než jeden rok včetně doby potřebné k uvedení zemědělské půdy do původního stavu.

V případě nezemědělského využívání zemědělské půdy dobu kratší jednoho roku je nutné termín zahájení tohoto využívání zemědělské půdy nejméně 15 dní předem písemně oznámit příslušnému orgánu ochrany ZPF, tj. Městskému úřadu Pelhřimov, odboru životního prostředí.

Vyjádření za úsek státní správy lesů

Městský úřad Pelhřimov, odbor životního prostředí jako orgán státní správy lesů podle zákona č. 289/1995 Sb., o lesích a o změně a doplnění některých zákonů, v platném znění (dále jen „lesního zákona“) vydává v souladu s ustanovením § 154 zákona č. 500/2004 Sb., správní řád, v platném znění toto vyjádření:

Navrženou stavbou nedojde k dotčení zájmů chráněných lesním zákonem.

Závazné stanovisko orgánu územního plánování

Městský úřad Pelhřimov, odbor výstavby, jako orgán územního plánování příslušný podle §6 odst.1 písm. e) zákona č.183/2006Sb., o územním plánování a stavebním řádu (stavební zákon), ve znění pozdějších předpisů, posoudil záměr podle §96b odst.1 stavebního zákona a shledal, že vyvolává změnu v území. Přezkoumal podle §96b odst.3 stavebního zákona z hlediska souladu s politikou územního rozvoje, s územně plánovací dokumentací a z hlediska uplatňování cílů a úkolů územního plánování záměr:

„III/12824 Mnich - most ev. č. 12824-1“

na pozemcích pozemkové parcely parcelního čísla 9/2, 11/2, 12, 45/2, 45/10, 45/11, 2243/1, 2243/3, 2245/2, 3081/1, 3081/2, 3081/3, 3081/4, 3081/5, 3105, 3144/1, 3144/2, 3144/3, 3144/4, 3144/5, 3144/6 v k.ú. Mnich

Záměrem stavby je oprava stávajícího silničního mostu ev.č.12824-2, který převádí silnici III/12824 přes koryto Dírenského potoka. Stávající most bude kompletně zbourán a na jeho místě bude postavena nová mostní konstrukce. Záměr jako celek je členěna na stavební objekty:

SO D001 Bourání stávajících konstrukcí - stávající konstrukce budou, včetně založení, kompletně vybourány

SO D201 Most ev. č. 12824-1 - nový mostní objekt bude rozšířen pro převedení silnice kategorie S6,5. Na mostě vpravo bude zachován chodník celkové světlé šířky 1,25m, který plynule naváže na stav před a za mostem. Vlevo bude úzká římsa s odrazným obrubníkem. Stávající silnice bude napojena na vozovku na mostě lokální opravou vozovky před a za mostem.

SO D301 Přeložka vodovodu – před zbouráním mostu bude provedena přeložka stávajícího vodovodu na návodní straně. Nová trasa je zvolena z větší části v souběhu s plynovodem, v osově vzdálenosti 0,7m směrem od mostu.

Závěry posouzení:

Záměr je přípustný po splnění podmínky:

Záměr bude umístěn a proveden v souladu s projektovou dokumentací předloženou k žádosti. Další podmínky pro přípravu a uskutečnění záměru se nestanoví.

Závazné stanovisko platí 2 roky ode dne vydání.

O d ů v o d n ě n í

Dne 31.12.2019 podal Městský úřad Pelhřimov, odbor životního prostředí, Pražská 2460, 393 01 Pelhřimov žádost o vydání závazného stanoviska v rámci koordinovaného stanoviska pro stavební záměr: „III/12824 Mnich - most ev. č. 12824-1" na pozemcích pozemkové parcely parcelního čísla 9/2, 11/2, 12, 45/2, 45/10, 45/11, 2243/1, 2243/3, 2245/2, 3081/1, 3081/2, 3081/3, 3081/4, 3081/5, 3105, 3144/1, 3144/2, 3144/3, 3144/4, 3144/5, 3144/6 v k.ú. Mnich.

K žádosti o vydání závazného stanoviska byly doloženy tyto podklady:

Projektová dokumentace: „III/12824 Mnich – most ev.č. 12824-1“ z 09/2019, číslo zakázky D18003.

Zpracovatel dokumentace – Mostní projekce s.r.o., Jana Babáka 2733/11, 612 00 Brno, IČO:06754449.

zodpovědný projektant Ing. František Pokorný, autorizovaný inženýr pro mosty a inženýrské konstrukce, č. autorizace: 1 006 240.

Kromě podkladů předložených žadatelem vycházel odbor výstavby pro vydání závazného stanoviska z těchto podkladů:

- Politika územního rozvoje České republiky, ve znění Aktualizace č.1 Politiky územního rozvoje České republiky, schválné dne 15.4.2015, Aktualizace č.2 a Aktualizace č.3 Politiky územního rozvoje České republiky, schválné dne 2.9.2019 - dále jen „Politika územního rozvoje“,
- Zásady územního rozvoje Kraje Vysočina, ve znění Aktualizace č.1 Zásad územního rozvoje Kraje Vysočina (účinnost 23.10.2012), Aktualizace č.2 (účinnost 7.10.2016) a Aktualizace č.3 (účinnost 7.10.2016) Zásad územního rozvoje Kraje Vysočina, Aktualizace č.5 (účinnost 30.12.2017) Zásad územního rozvoje Kraje Vysočina, Aktualizace č.6 (účinnost 14.6.2019) Zásad územního rozvoje Kraje Vysočina - dále jen „Zásady územního rozvoje Kraje Vysočina“,
- Územní plán Mnich vydaný dne 1.3.2010 (účinnost 29.3.2010), Změna č.2 Územního plánu Mnich vydaná dne 17.1.2019 (účinnost 11.4.2019) - dále jen „Územní plán Mnich“

Městský úřad v Pelhřimově, odbor výstavby přezkoumal záměr podle §96b odst. 3 stavebního zákona, zda je přípustný z hlediska souladu s politikou územního rozvoje a územně plánovací dokumentací kraje a z hlediska uplatňování cílů a úkolů územního plánování, či nikoliv. Dále přezkoumal soulad záměru s Územním plánem Mnich, a posoudil soulad navrhovaného záměru s cíli a úkoly územního plánování stanovenými v §18 a 19 stavebního zákona.

Soulad záměru s politikou územního rozvoje:

Politika územního rozvoje České republiky, v platném znění, záměr v jím dotčeném území neřeší, záměr se věci řešených Politikou územního rozvoje **nedotýká**.

Soulad záměru se zásadami územního rozvoje:

Platné Zásady územního rozvoje (ZÚR) Kraje Vysočina záměr v jím dotčeném území neřeší žádnými plochami a koridory nadmístního významu. Územní plán Mnich je v souladu s vydanými Zásadami územního rozvoje Kraje Vysočina (kromě Aktualizace č.6, která se netýkala ORP Pelhřimov), proto byl záměr posuzován z hlediska souladu s Územním plánem Mnich po Změně č.1 Územního plánu Mnich.

Soulad záměru s Územním plánem obce (dále též ÚP) Mnich

Záměr se dle platného ÚP Mnich nachází v zastavěném území obce částečně ve stabilizované ploše dopravní infrastruktury Silnice III. třídy, částečně ve stabilizované ploše Plochy smíšené obytné – bydlení venkovské a částečně ve stabilizovaných plochách Plochy vodní a vodohospodářské. Zároveň je záměr součástí vymezeného systému územně ekologické stability (ÚSES) – místního biokoridoru. Ve všech uvedených dotčených plochách se připouští resp. není nepřipustné zřízovat stavby dopravní infrastruktury a zřízovat nezbytně nutné liniové stavby. Na základě výše uvedeného lze konstatovat, že z hlediska umístění a funkčního využití je záměr v souladu s ÚP Mnich.

Soulad záměru s cíli a úkoly územního plánování:

Městský úřad Pelhřimov odbor výstavby jako orgán územního plánování posuzoval navrhovaný záměr v katastrálním území Mnich z hlediska naplnění cílů a úkolů územního plánování stanovených v §18 a 19 stavebního zákona. Přitom bylo zjištěno, že relevantní v této věci je zejména posouzení souladu s §18 odst.3 stavebního zákona, kde orgány územního plánování koordinují veřejné i soukromé záměry v území a konkretizují ochranu veřejných zájmů vyplývajících ze stavebního zákona. Výše uvedený záměr řeší nutnou výměnu silničního mostu ev.č.12824-2, který převádí silnici III/12824 přes koryto Dírenského potoka. Záměr je tedy v souladu s ochranou veřejných zájmů vyplývajících ze stavebního zákona. Posuzovaný záměr zároveň vyhovuje urbanistickým a architektonickým požadavkům na využívání a prostorové uspořádání území s ohledem na podmínky v území a s ohledem na stávající charakter území v souladu s §19 odst. 1 písm. c), e) stavebního zákona. Navrhovaná oprava přináší nové materiálové zpracování, které vychází z nových poznatků v rozvoji technologií a naplňuje v praxi ustanovení §19 odst. 1 písm. o) stavebního zákona.

Z výše uvedených důvodů dospěl orgán územního plánování k závěru, že posuzovaný záměr je přípustný.

Platnost závazného stanoviska lze prodloužit, pokud se nezměnily podmínky v území.

Závazné stanovisko nepozbývá platnosti:

- bylo-li na základě žádosti podané v době jeho platnosti vydáno územní rozhodnutí, společné povolení nebo jiné obdobné rozhodnutí podle jiného zákona a toto rozhodnutí nabylo právní moci,
- byla-li na základě návrhu veřejnoprávní smlouvy nahrazující územní rozhodnutí nebo společné povolení podaného v době jeho platnosti uzavřena veřejnoprávní smlouva a tato veřejnoprávní smlouva nabyla účinnosti, nebo
- nabyli-li právních účinků územní souhlas nebo společný územní souhlas a souhlas s provedením ohlášeného stavebního záměru vydaný k oznámení stavebního záměru učiněného v době platnosti závazného stanoviska.

Oddělení silničního hospodářství Městského úřadu Pelhřimov dává toto vyjádření:

Městský úřad Pelhřimov, oddělení silničního hospodářství, které je dle ust. § 40, odst. 4 písm. a) zákona č. 13/1997 Sb., o pozemních komunikacích ve znění pozdějších předpisů (dále jen zákon o pozemních komunikacích) příslušným speciálním stavebním úřadem a silničním správním úřadem ve věcech silnic II. a III. třídy, místních komunikací a veřejně přístupných účelových komunikací, po posouzení Vaší žádosti a předloženého návrhu stavby sděluje, že nemá připomínky k předložené PD.

MěÚ Pelhřimov, oddělení silničního hospodářství bude nad uvedeným záměrem dle ustanovení § 15 zákona č. 183/2006 Sb., o územním plánování a stavebním řádu (dále jen "stavební zákon") a podle § 40 odst. 4 zákona č. 13/1997 Sb., o pozemních komunikacích ve znění pozdějších předpisů příslušným speciálním stavebním úřadem.

Odbor investiční – úsek pam. péče Městského úřadu Pelhřimov dává toto vyjádření:

Předložený projekt se dotýká zájmů státní památkové péče. Jelikož navržená stavba „III/12824 Mních – most ev. č. 12824-1“ bude realizována v Ochranném pásmu kulturní památky památníku Bratrství Mních vyhlášeného ONV v Pelhřimově ze dne 24.4.1980 pod č. j. VÚP/881/80, bude MěÚ Pelhřimov, odbor investiční, vydávat závazné stanovisko ve smyslu zákona č. 20/1987 Sb., o státní památkové péči. Při pracích je nutné respektovat, že jde o území s archeologickými nálezy, tj. postupovat v souladu s §22 zákona č.20/1987 Sb., o státní památkové péči, v platném znění.

Na základě zmocnění je k podpisu tohoto koordinovaného stanoviska oprávněn Ing. Josef Slavětínský, vedoucí odboru ŽP MěÚ Pelhřimov.

Ing. Josef Slavětínský
vedoucí odboru ŽP MěÚ Pelhřimov

Na vědomí: OV,OD,OI- elektronicky

KRAJSKÝ ÚŘAD KRAJE VYSOČINA
Odbor dopravy a silničního hospodářství
Žižkova 57, 587 33 Jihlava, Česká republika
tel.: 564 602 234, e-mail: posta@kr-vysocina.cz

Mostní projekce s.r.o.
IČO: 06754449
Jana Babáka 2733/11
Královo Pole, 612 00 Brno

Váš dopis značky/ze dne	Číslo jednací KUJI 6497/2020-Há/V/16 ODSH 26/2020	Vyřizuje/telefon Iveta Hájková 564 602 329	V Jihlavě dne 06. 02. 2020
-------------------------	---	--	-------------------------------

Závazné stanovisko

Krajský úřad Kraje Vysočina, Odbor dopravy a silničního hospodářství (dále jen „krajský úřad“), příslušný podle § 40 odst. 3 písm. f) zákona č. 13/1997 Sb., o pozemních komunikacích, ve znění pozdějších předpisů (dále jen „zákon o pozemních komunikacích“), v souladu s ustanovením § 4 odst. 2 písm. a) zákona č. 183/2006 Sb., o územním plánování a stavebním řádu (dále jen „stavební zákon“) a v návaznosti na § 149 odst. 1 zákona č. 500/2004 Sb., správní řád, ve znění pozdějších předpisů (dále jen „správní řád“), vydává závazné stanovisko pro stavbu:

Název stavby: „III/12824 Mnich – most ev. č. 12824-1“

Místo stavby: Kraj Vysočina, obec Mnich, k.ú. Mnich

Investor stavby: Krajská správa a údržba silnic Vysočiny, p.o.

Druh dokumentace: Dokumentace společného povolení

Navrhovaná stavba řeší rekonstrukci stávajícího mostu ev. č. 12824-1. Most se nachází na silnici III/12824 přemostující Dírenský potok v obci Mnich v blízkosti křižovatky se silnicí II/128. Silnice III/12824 slouží místní dopravě mezi obcemi Mnich a Bohdalín. Původní konstrukce mostu budou kompletně vybourány a bude postaven nový mostní objekt. Nový mostní objekt nově převede silnici kategorii S6,5/40 (bude mírně rozšířen). Na mostě vpravo bude zachován chodník celkové světlé šířky 1250 mm a plynule naváže na stav před a za mostem. Vlevo bude úzká římsa s odrazným obrubníkem. V rámci rekonstrukce mostu nebude upravováno směrové ani výškové řešení a nebude prováděna úprava vodního toku.

Realizace stavby bude provedena za úplné uzavírky komunikace. Veškerá silniční doprava bude po dobu výstavby (předpoklad uzavírky cca 19 – 20 týdnů) vedena po objízdné trase.

Krajský úřad se stavbou dle předložené projektové dokumentace pro společné povolení stavby „III/12824 Mnich – most ev. č. 12824-1“ **souhlasí bez připomínek.**

Jestliže dojde k zásadní změně v předložené projektové dokumentaci pro územní rozhodnutí, je nutné krajský úřad požádat o vydání nového stanoviska.

Odůvodnění

Krajský úřad obdržel dne 20. 01. 2020 žádost od společnosti Mostní projekce s.r.o., IČO: 06754449, Jana Babáka 2733/11, Královo Pole, 612 00 Brno (dále jen „žadatel“) o vydání závazného stanoviska k dokumentaci pro společné povolení na stavbu „III/12824 Mnich – most ev. č. 12824-1“.

Navrhovaná stavba řeší rekonstrukci stávajícího mostu ev. č. 12824-1. Most se nachází na silnici III/12824 přemostující Dírenský potok v obci Mnich v blízkosti křižovatky se silnicí II/128. Silnice III/12824 slouží místní dopravě mezi obcemi Mnich a Bohdalín. Původní konstrukce mostu budou kompletně vybourány a bude postaven nový mostní objekt. Nový mostní objekt nově převede silnici kategorii S6,5/40 (bude mírně rozšířen). Na mostě vpravo bude zachován chodník celkové světlé šířky 1250 mm a plynule naváže na stav před a za mostem. Vlevo bude úzká římsa s odrazným obrubníkem. V rámci rekonstrukce mostu nebude upravováno směrové ani výškové řešení a nebude prováděna úprava vodního toku. Realizace stavby bude provedena za úplné uzavírky komunikace. Veškerá silniční doprava bude po dobu výstavby (předpoklad uzavírky cca 19 – 20 týdnů) vedena po objízdné trase.

Účelem stavby je náhrada nevyhovujícího mostu na základě provedených průzkumů. Z hlediska vedení dopravy, tak dojde ke zlepšení stávajícího stavu.

Krajský úřad posoudil předloženou projektovou dokumentaci a souhlasí s předmětnou akcí bez připomínek. Proto krajský úřad vydává toto závazné stanovisko ve formě souhlasu.

Poučení

Proti obsahu závazného stanoviska nelze podat samostatné odvolání

V Jihlavě 06. 02. 2020

Iveta Hájková

úředník odboru dopravy a silničního hospodářství

elektronicky podepsáno

Nabytí právní moci: 26. 3. 2020



Mostní projekce s.r.o.
Jana Babáka 2773/11
612 00 Brno

č.j. M2/140/2020

V Mnichu 9. 3. 2020

Věc:

Povolení ke kácení dřevin podle § 8 odst. 1 zák. ČNR č. 114/92 Sb., o ochraně přírody a krajiny.

Rozhodnutí

Obecní úřad v Mnichu jako státní orgán ochrany přírody příslušný podle ustanovení § 76 odst. 1 zák. ČNR č. 114/92 Sb., o ochraně přírody a krajiny v pozdějších zněních (dále jen zákon) a v souladu se zákonem č. 500/2009 Sb. v platném znění vydává

povolení

podle ustanovení § 8 odst. 1 zákona a ukládá náhradní výsadbu v souladu s ustanovením § 9 odst. 1 zákona.

Povolení se vydává ke kácení 1ks jasanu na parcele č. 12 v k. ú. Mních, obvod v prsní výši 242 cm.

- 1) Kácení bude provedeno v době vegetačního klidu
- 2) Výška pořezu nepřesáhne 15 cm
- 3) Náhradní výsadba bude provedena žadatelem.

O d ů v o d n ě n í: Výše uvedený správní orgán přezkoumal žádost žadatele ze dne 9. 3. 2020. V provedeném správním řízení bylo zjištěno, že dřevina není významným krajinným prvkem. Strom brání v opravě mostu ev. č. 12824-1. Oprava je nutná. Z tohoto důvodu bylo rozhodnuto tak, jak je uvedeno ve výroku.

P o u č e n í: Proti tomuto rozhodnutí se lze odvolat do 15 dnů od jeho doručení k Odboru životního prostředí a zemědělství na Krajském úřadě Kraje Vysočina v Jihlavě, podáním určeným u OÚ Mních.



Za OÚ Mních - starosta obce

OBEC MNICH

Mnich 145, IČO: 00248665, TEL.: 565 436 895

Mostní projekce s.r.o.

Jana Babáka 2773/11

612 00 Brno

Č. j. Mn/170/2020

Věc: náhradní výsadba stromů


Žádám o vysazení 4 ks ovocných stromů, např. švestky nebo jabloně.

Stromy budou vysázeny na pozemku p. č. 3107/1 v k. ú. Mnich. Pozemek je ve vlastnictví obce Mnich.

S pozdravem

Petr Čekal, starosta

V Mnichu 9. 3. 2020





POVODÍ VLTAVY

Povodí Vltavy, státní podnik
závod Horní Vltava
Litvínovická 5
370 01 České Budějovice

TEL.: 387 683 103
FAX: 387 203 620

BANKOVNÍ SPOJENÍ:
UniCredit Bank
Czech Republic and Slovakia, a.s.
č.ú.: 3000311064/2700

Mostní projekce s.r.o.
Ing. F. Pokorný
Ondrouškova 11
635 00 Brno

VÁŠ DOPIS ZNAČKY/ ZE DNE
-/5. 12. 2019

NAŠE ZNAČKA
3256/2020-142

VYŘIZUJE/ LINKA
M. Nedvědová
Ing. M. Jann

DATUM
17. 1. 2020

K.ú. Mnich, okres Pelhřimov, kraj Vysočina, č.h.p. 1-07-04-0110-0-00; VÚ: HVL 0880;
„III/12824 Mnich – most ev.č. 12824-1“ – I. stanovisko správce povodí, a II. vyjádření účastníka vodoprávního řízení

Dne 6. 12. 2019 jsme obdrželi žádost o stanovisko správce povodí k projektové dokumentaci k územnímu a stavebnímu řízení „III/12824 Mnich – most ev.č. 12824-1“ (projektant: Mostní projekce s.r.o., Jana Babáka 2733/11, 612 00 Brno, v 12/2019).

Projektová dokumentace řeší rekonstrukci mostu ev.č. 12824-1, který převádí silnici III/12824 přes drobný vodní tok Dírenský potok IDVT 10267378 v ř.km 32,451 v obci Mnich. Stávající most bude odstraněn a nahrazen mostem novým. Je navržena rámová konstrukce o jednom poli z monolitického ŽB. Most bude založen hlubinně na mikropilotách. Oproti stávajícímu stavu dojde k mírnému zvětšení průtočného profilu mostu. Je navrženo převedení sdělených průtoků s rezervou 0,5 m nad kontrolní návrhovou hladinou (Q_{100}). Dírenský potok bude během stavby provizorně zatrubněn potrubím 2x DN 500. Dno potoka bude pročištěno od nánosů a pod mostem odlážděno lomovým kamenem do betonu. Odláždění plynule naváže na stávající stav před a za mostem a bude ukončeno příčnými prahy, na které bude navazovat vrstva kamenného záhozu s proštěrkováním. Nové dno kynety bude mít tvar písmene V pro převedení nízkých průtoků. Před provedením dokončení stavby bude provedeno pročištění koryta od naplavenin a náletových dřevin (cca 15 m po a 5 m proti proudu od konců úpravy). V rámci stavby je naplánována přeložka vodovodu a nadzemního vedení NN do podzemní trasy.

Rekonstruovaný most se nachází ve stanoveném záplavovém území drobného vodního toku Dírenský potok, v aktivní zóně Q_{100} (MěÚ Pelhřimov, čj: OŽP/1347/2015-4 ze dne 10.12.2015). V současné době jsou pozemky vodního toku dotčené stavbou mostu v příslušnosti hospodařit ÚZSVM.

Souřadnice X, Y nebyly žadatelem předloženy.

Uvedený záměr se nachází v útvaru povrchových vod HVL 0880 Dírenský potok od pramene po ústí do Lužnice. Vzhledem k rozsahu stavby lze předpokládat, že záměr nebude mít vliv na stav útvaru povrchových ani podzemních vod.

I. Na základě ustanovení § 54 odst. 4 zákona č. 254/2001 Sb., o vodách a o změně některých zákonů (vodní zákon), ve znění pozdějších předpisů, vyhlášky Ministerstva zemědělství č. 183/2018 Sb., o náležitostech rozhodnutí a dalších opatření vodoprávního úřadu a o dokladech předkládaných vodoprávnímu úřadu, vydává organizace Povodí Vltavy, státní podnik, jako příslušný správce povodí v dílčím povodí Horní Vltavy k předložené projektové dokumentaci následující

s t a n o v i s k o :



Z hlediska zájmů daných platným Národním plánem povodí Labe, Plánem dílčího povodí Horní Vltavy (ustanovení § 24 až § 26 vodního zákona) **je uvedený záměr možný**, neboť lze předpokládat, že realizací záměru nedojde ke zhoršení stavu vodního útvaru a nebude mít za následek nedosažení jeho dobrého stavu. Toto hodnocení vychází z posouzení souladu daného záměru s výše uvedenými platnými dokumenty. Z hlediska dalších zájmů daných vodním zákonem máme k uvedenému záměru následující připomínky:

1. Pro provádění stavby bude vypracován povodňový a havarijný plán, který bude předložen Povodí Vltavy, státní podnik k odsouhlasení. Havarijný plán po vydání souhlasu vodoprávního úřadu a povodňový plán po potvrzení souladu s povodňovým plánem vyššího stupně požadujeme předat po jednom paré k dispozici správci toku – provozní středisko Lužnice ve Veselí nad Lužnicí.
2. V záplavovém území Dírenského potoka nebudou skladovány odplavitelné materiály a závadné látky.
3. V průběhu stavby nebudou zhoršovány odtokové poměry.

Záměr podléhá vydání souhlasu vodoprávního úřadu dle § 17 vodního zákona.

Dle předloženého zakresu výše uvedené stavby v katastrální mapě jsou souřadnice křížení mostu s Dírenským potokem dle Centrální evidence vodních toků $X = 1135357$, $Y = 715471$.

Toto stanovisko správce povodí platí dva roky ode dne jeho vydání.

II. Jako správce drobného vodního toku Dírenský potok vydává Povodí Vltavy, státní podnik, k předložené projektové dokumentaci jako účastník předmětného vodoprávního řízení následující

v y j á d ř e n í :

Souhlasíme s uvedeným záměrem „III/12824 Mnich – most ev.č. 12824-1“ za předpokladu splnění podmínek v oddíle I. a následujících podmínek:

1. Na stávajícím mostě je instalován pevný bod říčního polygonu (měřický znak v betonové římse mostu) patřící Povodí Vltavy, státní podnik. Požadujeme tento bod přemístit na novou konstrukci mostu a předat místopis stabilizovaného bodu.
2. Případné škody na korytě toku, které by vznikly při výstavbě, je zhotovitel povinen na své náklady odstranit.
3. Před zahájením stavby požadujeme předložit k odsouhlasení návrh podpůrné konstrukce (skruže) s ohledem na průtočný profil koryta toku.
4. Projektovou dokumentaci přeložky vodovodu a vedení NN požadujeme předložit k vyjádření.
5. Požadujeme min. 7 dní předem oznámit zahájení prací a 7 dní předem oznámit ukončení prací na Povodí Vltavy, státní podnik – provozní středisko Lužnice ve Veselí nad Lužnicí, U Vodárny 837 – Ing. V. Hrbek - tel. 381 581 126, e-mail: vladimir.hrbek@pvl.cz. Rovněž požadujeme přizvat na kontrolní dny stavby, ke kontrole a odsouhlasení provedených prací a k účasti na závěrečné kontrolní prohlídce.
6. Provoznímu středisku ve Veselí nad Lužnicí bude pro potřeby správce toku předáno zaměření skutečného provedení rekonstrukce mostu v místě křížení vodního toku a souběhu s vodním tokem (situace s okolím 50 m) v digitální formě (výkres v některém z formátů DWG, DGN nebo DXF), seznam zaměřených bodů s uvedením jejich souřadnic X, Y, Z ve formátu TXT s oddělovači a dále pak výkresy - situace v měřítku 1:500 a detailní situační a výškové uspořádání v měřítku 1:100 s kótami v nadmořských výškách Bpv. v tištěné podobě a digitálně ve formátu PDF.

Úpravy koryta pod mostem i navazující úpravy zůstanou v majetku investora.

Povodí Vltavy, státní podnik z důvodu umístění stavby v záplavovém území neodpovídá za případné škody vzniklé průchodem velkých vod a za škody vzniklé v důsledku neplnění povinností dle § 52 vodního zákona.

Příloha: PD vrátíme.

CO: PS 7, spis



Povodí Vltavy,

státní podnik
závod Horní Vltava

Litvinovická 5, 370 01 České Budějovice

Ing. Vladimír Rohlík
vedoucí střediska PPV

Povodí Vltavy, státní podnik
závod Horní Vltava
Litvinovická 5
370 01 České Budějovice

TEL.: 387 683 103
FAX: 387 203 620

BANKOVNÍ SPOJENÍ:
UniCredit Bank
Czech Republic and Slovakia, a.s.
č.ú.: 3000311064/2700

Mostní projekce s.r.o.
Ing. F. Pokorný
Jana Babáka 2733/11
612 00 Brno

VÁŠ DOPIS ZNAČKY/ ZE DNE
-/22. 1. 2020

NAŠE ZNAČKA
9387/2020-142

VYŘIZUJE/ LINKA
M. Nedvěďová
Ing. V. Hrbek

DATUM
6. 2. 2020

K.ú. Mnich, okres Pelhřimov, kraj Vysočina, č.h.p. 1-07-04-0110-0-00; VÚ: HVL 0880;
„III/12824 Mnich – most ev.č. 12824-1“ – vyjádření správce povodí a správce vodního toku

Dne 23. 1. 2020 jsme obdrželi žádost o vyjádření správce povodí k doplnění projektové dokumentace „III/12824 Mnich – most ev.č. 12824-1“ (projektant: Mostní projekce s.r.o., Jana Babáka 2733/11, 612 00 Brno, v 11/2019).

Projektová dokumentace byla doplněna o přeložku vodovodu, která bude provedena z důvodu rekonstrukce mostu ev.č. 12824-1 v obci Mnich. Tento most převádí silnici III/12824 přes drobný vodní tok Dírenský potok IDVT 10267378 v ř.km 32,451. Křížení přeložky vodovodu s Dírenským potokem bude provedeno překopem s min. krytím 1 m. Provizorní převedení průtoků bude řešeno v rámci hlavní stavby. Povrch terénu bude upraven v rámci závěrečné úpravy terénu po rekonstrukci mostu. Přeložka vedení NN není součástí této stavby.

Výše uvedený záměr se nachází se ve stanoveném záplavovém území drobného vodního toku Dírenský potok, v aktivní zóně Q₁₀₀ (MěÚ Pelhřimov, čj: OŽP/1347/2015-4 ze dne 10.12.2015).

K projektové dokumentaci k územnímu a stavebnímu řízení výše uvedeného záměru bylo již vydáno stanovisko správce povodí č.j. 3256/2020-142 ze dne 17. 1. 2020 z hlediska zájmů daných plány povodí i z hlediska zájmů daných zákonem č. 254/2001 Sb., o vodách a o změně některých zákonů (vodní zákon), ve znění pozdějších předpisů, a vyjádření účastníka řízení jako správce drobného vodního toku Dírenský potok.

Po vyhodnocení předložené projektové dokumentace konstatujeme, že s výše uvedenou stavbou souhlasíme. Podmínka č. 4 oddílu II. výše citovaného stanoviska č.j. 3256/2020-142 ze dne 17. 1. 2020 byla splněna. Podmínky č. 1, 2, 3 oddílu I. a podmínky č. 1, 2, 3, 5 a 6 oddílu II. zůstávají i nadále v platnosti.


Dále máme následující podmínky:

1. Místo křížení vodovodu s vodním tokem požadujeme viditelně označit typizovanými označníky na obou březích.



2. Provoznímu středisku ve Veselí nad Lužnicí bude pro potřeby správce toku předáno zaměření skutečného provedení přeložky vodovodu v místě křížení vodního toku (situace s okolím 50 m) v digitální formě (výkres v některém z formátů DWG, DGN nebo DXF), seznam zaměřených bodů s uvedením jejich souřadnic X, Y, Z ve formátu TXT s oddělovači a dále pak výkresy - situace v měřítku 1:500 a detailní situační a výškové uspořádání v měřítku 1:100 s kótami v nadmořských výškách Bpv. v tištěné podobě a digitálně ve formátu PDF.

CO: PS 7, spis

**Povodí Vltavy,**
státní podnik 4
závod Horní Vltava
Litvínovická 5, 370 01 České Budějovice
Ing. Vladimír Rohlík
vedoucí střediska PPV

OBEC MNICH

Mnich 145, 394 92 Mnich, IČO: 00248665, TEL.: 565 436 895

Mostní projekce s.r.o.

Ing. František Pokorný

Jana Babáka 2773/11

612 00 Brno

V Mnichu 25. 3. 2020


Ing. Fr. Pokorný

Akce: III/12824 Mnich – most ev. č. 12824-1

Věc: Žádost o vyjádření – souhlas se stavbou pro vydání Společného povolení (územního rozhodnutí a stavebního povolení)

Obec Mnich vydává souhlasné stanovisko pro vydání Společného povolení (územního rozhodnutí a stavebního povolení) na výše uvedenou stavbu bez připomínek.

Petr Čekal, starosta



KRAJSKÝ ÚŘAD KRAJE VYSOČINA
Odbor životního prostředí a zemědělství
Žižkova 57, 587 33 Jihlava, Česká republika
tel.: 564 602 111, e-mail: posta@kr-vysocina.cz

Mostní projekce s.r.o.
Jana Babáka 2733/11
612 00 BRNO

(obdrží prostřednictvím datové schránky)

Váš dopis značky/ze dne 4. 12. 2019	Číslo jednací KUJI 98600/2019 OZPZ 168/2019	Vyřizuje/telefon Michal Fryš/564602504	V Jihlavě dne 12. 12. 2019
--	---	---	-------------------------------

III/12824 Mnich – most ev. č. 12824-1

Vyjádření dle zákona č. 100/2001 Sb.

Krajský úřad Kraje Vysočina, odbor životního prostředí a zemědělství obdržel dne 4. 12. 2019 vaši žádost o vyjádření k výše uvedenému záměru z hlediska zákona č. 100/2001 Sb., o posuzování vlivů na životní prostředí a o změně některých souvisejících zákonů, v účinném znění (dále jen zákona o EIA).

V předložené souhrnné průvodní a souhrnné technické zprávě (stupeň DUSP) zpracované vámi v prosinci 2019 je uvedeno, že záměrem je stavba mostního objektu převádějícího silnici kat. S6,5/40 přes Dírenský potok. Směrové ani výškové vedení stávající komunikace se nemění. V rámci přestavby kompletně vybouraného mostu bude rozšířena převáděná silnice, která bude napojena na vozovku před a za mostem v celkové délce 46 m. Přestavba mostu bude realizována ve stávající poloze. Na mostě bude zachován ve směru staničení vpravo chodník celkové světlé šířky 1250 mm, vlevo úzká římsa s odrazným obrubníkem. Dno i svahy potoka budou opevněny lomovým kamenem do betonu.

Krajský úřad Kraje Vysočina, odbor životního prostředí a zemědělství jako příslušný úřad dle § 22 zákona o EIA sděluje:

Dle § 4 odst. 1 písm. c) zákona o EIA se jedná o nevýznamnou změnu záměru uvedeného v bodě 49 přílohy č. 1 zákona o EIA (*silnice všech tříd a místní komunikace I. a II. třídy o méně než čtyřech jízdních pružích od délky 2 km ...*), která nepodléhá zjišťovacímu řízení.

Mgr. Michal Fryš
úředník odboru životního prostředí a zemědělství

Krajský úřad Kraje Vysočina

Žižkova 57, 587 33 Jihlava, IČO: 70890749

ID datové schránky: ksab3eu, e-mail: posta@kr-vysocina.cz

KRAJSKÝ ÚŘAD KRAJE VYSOČINA
Odbor životního prostředí a zemědělství
Žižkova 57, 587 33 Jihlava, Česká republika
tel.: 564 602 111, e-mail: posta@kr-vysocina.cz

Mostní projekce s.r.o.
Jana Babáka 2733/11
612 00 Brno

Datová schránka

Váš dopis značky/ze dne 4. 12. 2019	Číslo jednací KUJI 101952/2019 OŽPZ 1474/2019	Vyřizuje/telefon Jan Střiteský 564 602 509	V Jihlavě dne 16. 12. 2019
--	---	--	-------------------------------

„III/12824 Mnich – most ev. č. 12824 - 1“ - stanovisko Natura a předběžná informace dle zákona č. 114/1992 Sb.

1. Předběžná informace podle § 90 odst. 18 zákona č. 114/1992 Sb., o ochraně přírody a krajiny, v platném znění

Krajský úřad Kraje Vysočina, odbor životního prostředí a zemědělství jako příslušný orgán vykonávající v přenesené působnosti státní správu ochrany přírody a krajiny podle § 77a zákona č. 114/1992 Sb., o ochraně přírody a krajiny, v platném znění (dále též „zákon č. 114/1992 Sb., o ochraně přírody“) sděluje, že v Nálezové databázi AOPK ČR je v rybníce a přilehlých tůních u fary v obci Mnich evidován výskyt zvláště chráněných obojživelníků **rosnička zelená (*Hyla arborea*) a skokan krátkonohý (*Pelophylax lessonae*)**. **Pokud v souvislosti s realizací záměru nedojde k vypuštění rybníka Zámecký v období rozmnožování obojživelníků (březen až srpen), nedojde k porušení základních ochranných podmínek těchto zvláště chráněných druhů.** Přítomnost dalších zvláště chráněných druhů však nelze úplně vyloučit. V případě jejich výskytu je třeba kontaktovat OŽPZ KrÚ Kraje Vysočina ke konzultaci dalšího postupu. Při realizaci záměru by mohlo dojít k porušení základních ochranných podmínek těchto druhů, ke kterým je nezbytné povolení výjimky dle § 56 zákona č. 114/1992 Sb., o ochraně přírody.

Záměr bude realizován mimo zvláště chráněná území nebo jejich ochranná pásma.

Tato informace nenahrazuje vyjádření (stanovisko) orgánů ochrany přírody dle § 76 a § 77 zákona č. 114/1992 Sb., o ochraně přírody, jež jsou kompetentními orgány z hlediska povolení ke kácení dřevin a obecné ochrany přírody.

2. Stanovisko Natura

Krajský úřad Kraje Vysočina, odbor životního prostředí a zemědělství (dále též „OŽPZ KrÚ Kraje Vysočina“) jako příslušný orgán vykonávající v přenesené působnosti státní správu ochrany přírody a krajiny podle ustanovení § 77a odst. 4 písm. n) zákona ČNR č. 114/1992 Sb., o ochraně přírody a krajiny, ve znění pozdějších předpisů (dále jen „zákon o ochraně přírody“), po posouzení záměru

„III/12824 Mnich – most ev. č. 12824 - 1“

vydává v souladu s ustanovením § 45i odst. 1 zákona o ochraně přírody toto stanovisko:

Záměr nemůže mít významný vliv na předmět ochrany nebo celistvost evropsky významné lokality nebo ptačí oblasti v působnosti Krajského úřadu Kraje Vysočina.

Odůvodnění:

OŽPZ KrÚ Kraje Vysočina obdržel dne 4. 12. 2019 žádost o stanovisko z hlediska vlivu na evropsky významné lokality a ptačí oblasti (Natura 2000). Žádost podal Ing. František Pokorný, Mostní projekce s.r.o., Jana Babáka, 612 00 Brno, IČO: 067 54 449, který zastupuje investora záměru Krajskou správu a údržba silnic Vysočiny, p. o., IČO: 708 90 749, Kosovská 1122/16, 586 01 Jihlava.

Předmětem záměru je rekonstrukce stávajícího mostu ev. č. 12824-1 přes Dírečský potok, kdy stávající mostní konstrukce bude odstraněna a bude nahrazena novou. Před samotnou realizací záměru bude nutné pasportizovat okolní objekty a přeložení vodovodu. Konstrukce je navržena jako přímojižděná rámová monolitická železobetonová s náběhovou příčlím. Mostní objekt bude rozšířen pro komunikaci S6,5 a na pravé straně zůstane zachován chodník celkové světlé šířky 1250 mm a plynule naváže na stav před mostem a za mostem. Dno potoka bude odlážděno a dojde k odstranění nánosů v korytě. Odláždění plynule naváže na stav před a za mostem a bude ukončeno příčnými prahy s navazujícím kamenným záhozem

Podkladem pro posouzení vlivu záměru na evropsky významné lokality nebo ptačí oblasti byla žádost i skutečnosti obecně známé. Podkladem pro posouzení vlivu záměru jsou i skutečnosti známé z úřední činnosti. Zde se jedná zejména o vymezení evropsky významných lokalit (dále také „EVL“) a ptačích oblastí (v Kraji Vysočina není žádná ptačí oblast), předměty jejich ochrany (viz např. <http://www.nature.cz/natura2000-design3/hp.php>), aktuální stav předmětu ochrany, souhrny doporučených opatření pro EVL, odborné informace o přírodních stanovištích (např. <http://www.biomonitoring.cz/stanoviste.php>), poznatky o ekologii, biologii, rozšíření, ohrožení a péči o druhu (např. <http://www.biomonitoring.cz>).

V bezprostřední blízkosti záměru se nenachází žádná EVL. Nejbližší se v působnosti Krajského úřadu Kraje Vysočina ve vzdálenosti přibližně 21 km od záměru se nachází evropsky významná lokalita EVL Trnava CZ0613334 (severozápadní směr od záměru), která je vyhlášena pro přírodní stanoviště č. 3260 Nížinné až horské vodní toky s vegetací svazů *Ranunculion fluitantis* a *Callitricho-Batrachion* a ochranu evropsky významného druhu vydra říční (*Lutra lutra*).

Předmětem záměru je rekonstrukce mostu ev. č. 12824 – 1 v k. ú. Mnich tento záměr nebude mít vliv na předmět ochrany ani na celistvost EVL Trnava. Možným dočasným negativním vlivem je únik ropných produktů (nafty, oleje) do okolí, zvýšená hlučnost a prašnost. Tyto vlivy se dotknou pouze blízkého okolí.

Záměr nebude mít vliv na životní prostředí přesahující pozemky, na kterých je záměr umístěn. Vzdálenost EVL od daného záměru, její předmět ochrany a konkrétní výše uvedená činnost zaručují, že nemůže dojít k jejímu ovlivnění, a proto lze vyloučit negativní vliv záměru na evropsky významné lokality a ptačí oblasti (Natura 2000) při předpokladu zachování v žádosti uvedených parametrů a činností.

Poučení o odvolání:

Toto stanovisko nenahrazuje stanoviska a vyjádření z hlediska druhové ochrany vydávaná podle zákona č. 114/1992 Sb., o ochraně přírody, případně dalších předpisů. Stanovisko není vydáváno ve správním řízení (§ 90 odst. 1 zákona o ochraně přírody) a nelze proti němu podat odvolání.

Ing. Eva Horná
vedoucí odboru životního prostředí a zemědělství



AGENTURA OCHRANY
PŘÍRODY A KRAJINY
ČESKÉ REPUBLIKY

REGIONÁLNÍ PRACOVIŠTĚ
SPRÁVA CHRÁNĚNÉ KRAJINNÉ OBLASTI ŽĎÁRSKÉ VRCHY

AOPK ČR

Regionální pracoviště SCHKO Žďárské vrchy
pracoviště Havlíčkův Brod
Husova 2115
580 02 Havlíčkův Brod 2
tel.: +420 569 429 494
e-mail: zdarvrch@nature.cz
www.nature.cz

Krajský úřad Kraje Vysočina

Odbor životního prostředí a zemědělství
Seifertova 1876/24
Jihlava
586 01

NAŠE ČÍSLO JEDNACÍ: 04436/ZV/19

VYŘIZUJE: Slepica

DATUM: 20. prosince 2019

Věc: Žádost o vyjádření k projektové dokumentaci pro územní a stavební řízení – III/12824 Mnich – most ev. č. 12824-1

Dne 4. 12. 2019 jsme obdrželi od firmy Mostní projekce s.r.o., Jana Babáka 2733/11, 612 00 Brno dokumentaci pro územní a stavební řízení k výše uvedené stavbě. Předmětem záměru je přestavba mostu v obci Mnich, který převádí silnici III/12824 přes koryto Dírenského potoka. Na základě telefonické dohody Vám zasíláme odborné vyjádření k možnému vlivu stavby na zvláště chráněné druhy živočichů.

Podle předložené dokumentace má být stávající mostní konstrukce vybourána a nahrazena novou železobetonovou rámovou konstrukcí ve stejné poloze. Koryto Dírenského potoka nemá být směrově ani výškově upravováno. Dojde k pročištění dna (toho času silné nánosy bahna v podmostí). Dno i svahy koryta mají být opevněny lomovým kamenem do betonu celk. tl. min. 300 mm a plynule mají navázat na stávající stav před mostem a za mostem. Povodní křídla mají plynule navázat na nábrežní zdi za mostem. Nové dno kynety bude mít tvar písmene V pro převedení nízkých průtoků.

V dotčeném úseku je tok Dírenského potoka regulovaný a napřímený, koryto za mostem je s kamenným opevněním do výšky asi 1 metr. V toku Dírenského potoka byl zjištěn výskyt vydry říční (*Lutra lutra*). V povodí potoka se v blízkosti dotčeného mostu nachází několik rybníků, takže potok může sloužit jako migrační cesta obojživelníkům.

Z hlediska ochrany zvláště chráněných druhů je potřeba zajistit dostatečnou prostupnost podmostí pro živočichy. U mostů, které svým technickým provedením neumožňují bezbariérový průchod pro živočichy, hrozí totiž zvýšené riziko přebíhání živočichů přes silnici a tedy i riziko kolizí s vozidly.

V daném případě je tedy nutné, aby most umožnil průchodnost pro ryby, obojživelníky a pro savce do velikosti vydry. Upravená část koryta musí být tedy napojena na koryto nad a pod mostem bez výškových stupňů. Pod mostem je také třeba počítat v vytvoření suchých břejů (bud' prostřednictvím bermy po stranách, nebo miskovité kynety v korytě) a jejich plynulé napojení na břehy nad a pod mostem.

S uvedeným návrhem stavby **souhlasíme** za předpokladu splnění níže uvedených podmínek, které zajistí migrační průchodnost pro živočichy:

1. Úprava dna a břehů bude provedena v co nejkratším úseku toku.
2. V souladu s předloženou dokumentací bude zajištěna plynulá návaznost zpevněné částí koryta a břehů na okolní terén a přirozené dno, tzn. **nebudou**

vytvořeny žádné výškové stupně či schody. Schody či stupně nevzniknou ani v upravené části dna (plynulá návaznost kamenné dlažby na betonové prahy).

3. Profil zpevněného dna koryta pod mostem i před a za ním bude opatřen kynetou takových rozměrů, aby zajistila dostatečnou hloubku vodního sloupce i v období snížených průtoků Dírenského potoka. Dva metry široký V profil s klesáním 1:10, navržený v předložené dokumentaci, není příliš vhodný. Vhodnějším řešením je buď upravit klesání na 1:5, anebo uprostřed V profilu vytvořit menší miskovitou kynetu. Zároveň tak bude po většinu roku zajištěna jak dostatečná hloubka vodního sloupce pro migraci vodou, tak přítomnost suchých břehů pro migraci po souši.
4. Povrch zpevněného dna koryta má být dle předložené dokumentace z lomového kamene. Přitom je třeba dbát, aby byl **dostatečně zdrsňelý** (hluboké spárování, částečně vyčnívající kameny apod.). Zdrsňelá bude zejména kyneta. Zcela nevhodné by bylo použití prostého betonu.
5. Čištění dna pod a nad mostem, navržené v předložené dokumentaci, je z hlediska ochrany přírody nevhodné. Doporučujeme čištění omezit jen na nejnutnější délku. Tam, kde je čištění dna nezbytné, je třeba dbát na zachování přírodě blízkého charakteru dna a dno nezarovnávat. Kameny, nerovnosti ve dně, místa s různorodou hloubkou apod. slouží jako úkryty a biotop živočichů.

Při dodržení uvedených podmínek neomezí stavba průchodnost podmostí pro živočichy a k jejímu provedení tedy nemáme z hlediska ochrany přírody námitek.

S pozdravem

(podepsáno

Ing. Václav Hlaváč,
ředitel Správy CHKO

Na vědomí

Mostní projekce s.r.o., Jana Babáka 2733/11, 612 00 Brno

Městský úřad Pelhřimov odbor životního prostředí, Masarykovo náměstí 1,393 01 Pelhřimov



Pomáhat a chránit

KRAJSKÉ ŘEDITELSTVÍ POLICIE KRAJE VYSOČINA

Územní odbor Pelhřimov
Dopravní inspektorát

Č. j. KRPJ-131183-2/ČJ-2019-161706-DING

Pelhřimov 18. prosince 2019

Počet stran: 2

Přílohy: 3/3Ing. František Pokorný
Mostní projekce s.r.o.
Jana Babáka 2733/11
612 00 Brno**Stanovisko k projektové dokumentaci ve stupni DUSP na realizaci akce: "III-12824 Mnich - most ev. č. 12824-1"**

Dopravní inspektorát Pelhřimov, jako dotčený orgán státní správy ve věci bezpečnosti a plynulosti silničního provozu v souladu s § 16 odst. 2 písm. b) zákona č. 13/1997 Sb., o pozemních komunikacích, ve znění pozdějších předpisů, souhlasí s předloženou projektovou dokumentací ve stupni DUSP na realizaci akce: "III-12824 Mnich - most ev. č. 12824-1", za dodržení následujících podmínek.

Stavba bude respektovat ČSN 73 6101 (Projektování silnic a dálnic), ČSN 73 6201 (Projektování mostních objektů) a TP 63 (Ocelová svodidla na pozemních komunikacích).

Současně požadujeme v souladu s § 77 zák. č. 361/2000Sb., o silničním provozu, ve znění pozdějších předpisů, v dostatečném časovém předstihu, předložit návrh dopravně inženýrského opatření k písemnému vyjádření Policie ČR, Územní odbor Pelhřimov, Dopravní inspektorát Pelhřimov a požádat dle § 25 zák. č. 13/1997 Sb., o pozemních komunikacích, ve znění pozdějších předpisů, o souhlas se zvláštním užíváním komunikace.

Zpracoval:
por. Ing. Zdeněk Mlčochnpor. Bc. Rostislav Sůva
vedoucí odděleníPražská 1738
393 01 PelhřimovTel.: 974274258
Fax:
Email:
ID DS: x9nhptc

[illegible]

ODLAŽDĚNÍ LOMOVÝM KAMENEM DO BETONU
KAMENNÝ ZÁHOZ S PROŠTĚKOVÁNÍM
ZÁMKOVÁ DLAŽBA

Nadzemní vedení NN (E.ON Distribuce, a.s.)
Podzemní vedení NN (E.ON Distribuce, a.s.)
Vnější vodovod (VoKa spol. s r.o.)
Kanalizace (VoKa spol. s r.o.)
Zaměřený průběh sdělovacího vedení (ČETIN a.s.)
Podzemní plynovod STL (E.ON Distribuce,a.s.)



Most ev. č. 12824-1

Výškový systém: Bpv
Souřadnicový systém: S-JTSK

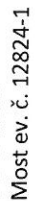
[illegible]

1:200/20



KONSTRUKCÍ PRŮVĚR	KLASIFIKAČNÍ KATEGORIE DLE ČSN EN 200	JEDNOTLIVÉ MĚŘÍTY PRŮVĚR
PODLAŽNÍ BETON	C20/25	102
ZÁKLADOVÝ PRŮVĚR	C20/25	102, 102, 101
RAMENÍ NOSNÝ KONSTRUKCE	C20/25	102, 102, 102
STĚNY ŽELEZA	C20/25	102
MONITORING PRŮVĚR	C20/25	102, 101, 103
PŘEDKONSTRUKCE KLIN	C20/25	102, 102
PODLAŽNÍ BETON KAPITUL	C20/25	102, 103

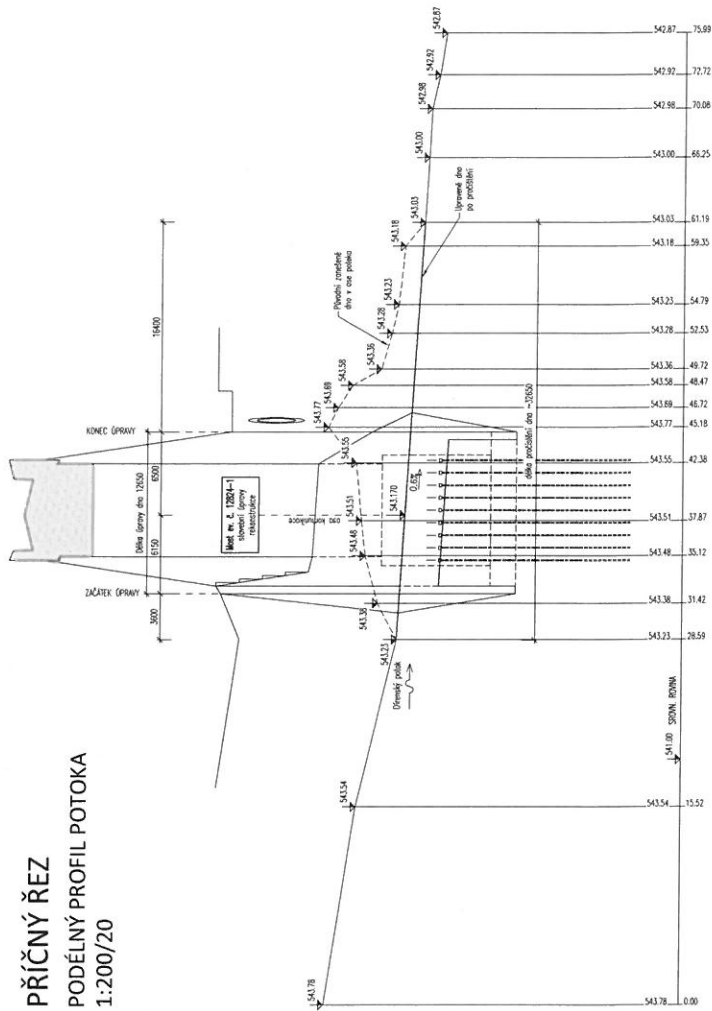
OCEL B500B



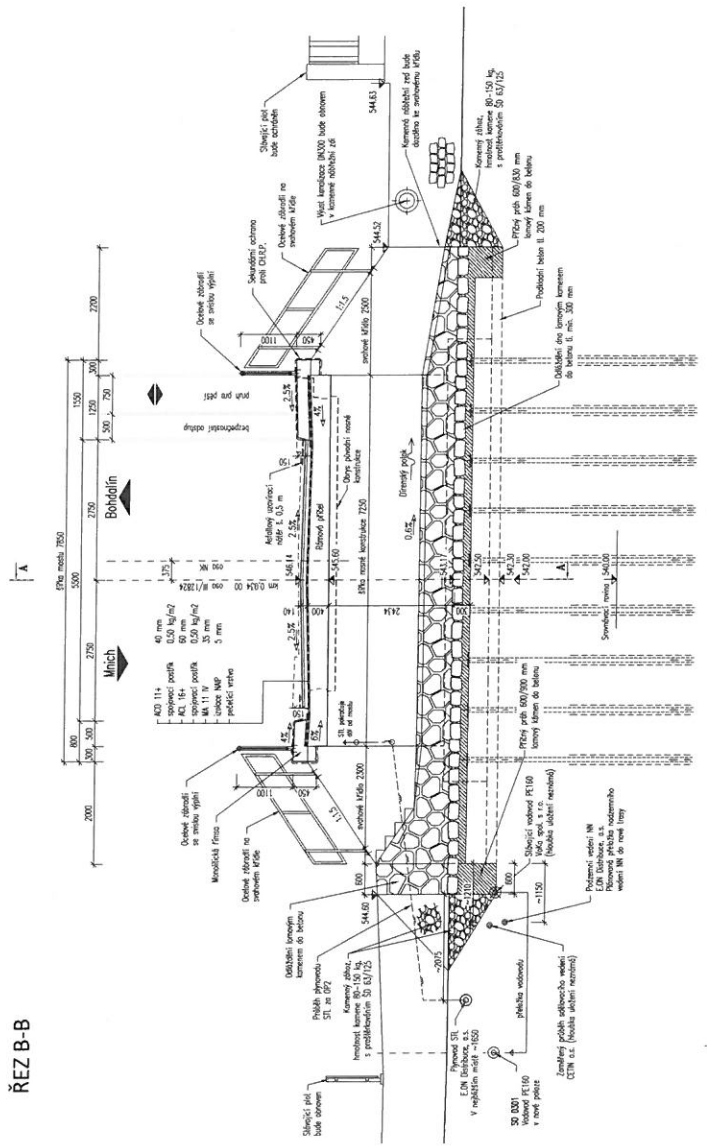
Výškový systém: Bpv

[illegible]

PODÉLNÝ PROFIL POTOKA
1:200/20



ŘEZ B-B



TABULKA BETONŮ

KONSTRUKČNÍ PRŮVH	KLASIFIKACE KONSTRUKCE DLE ČSN EN 1992	JARNOVÝ PRŮVH VÝSTUŽE
PODLAŽNÍ BETON	C15/15	162
ZÁKLADNÍ PRŮVH	C30/37	162, 162, 102, 161
STĚNA VNĚJNÍ KONSTRUKCE	C30/37	164, 162, 102
BETON STĚNA	C30/37	164, 162, 102
KONSTRUKCE PRŮVH	C30/37	164, 164, 102
PŘÍPOJOVNÍ BETON	C25/30	162, 102
PODLAŽNÍ BETON ZÁKLAD	C30/37	162, 162, 102

OCEL B500B

SO D201
Most ev. č. 12824-1

[illegible]



Hasičský záchranný sbor Kraje Vysočina územní odbor Pelhřimov


Požárnícká 1240, 393 01 Pelhřimov



HZSJX006M8RZ
prvotní identifikátor

ADRESÁT:

Mostní projekce s.r.o.
Jana Babáka 11
612 00 Brno

VYŘIZUJE: Mgr. Petr Krivánek 
TEL: 950281116 / FAX: 950281133
E-MAIL: petr.krivanek@hasici-vysocina.cz

PELHŘIMOV: 19.12.2019
POČET LISTŮ: 1
PŘÍLOHY: 0
Č.j.: HSJI- 5929-2/PE-2019

EV.Č.: PE-803/2019

Závazné stanovisko dotčeného orgánu na úseku požární ochrany

Název stavby: III/12824 Mnich - most ev.č. 12824-1, Kraj Vysočina, KSÚSV

Místo stavby: viz PD. k.ú. Mnich

Stavebník: KSÚS p.o., Kosovská 1122/16, 586 01 Jihlava

Předložená dokumentace: dokumentace pro územní rozhodnutí a stavební povolení,
Ing. František Pokorný, ČKAIT 1006240, 12/2019

Hasičský záchranný sbor Kraje Vysočina (dále jen „HZS Kraje Vysočina“) jako věcně a místně příslušný dotčený orgán na úseku požární ochrany dle ustanovení § 7 odst. 4 zákona č. 320/2015 Sb., o Hasičském záchranném sboru České republiky a o změně některých zákonů (zákon o hasičském záchranném sboru), ve znění zákona č. 183/2017 Sb., a dle ustanovení § 26 odst. 2 písm. b) a ustanovení § 31 odst. 1 písm. b) zákona č. 133/1985 Sb., o požární ochraně, ve znění pozdějších předpisů (dále jen „zákon o požární ochraně“), posoudil v rozsahu níže uvedených podkladů výše uvedenou dokumentaci předloženou dne 6.12.2019 a vydává k ní v souladu s ustanovením § 31 odst. 3 zákona o požární ochraně a dále dle ustanovení § 149 odst. 1 zákona č. 500/2004 Sb., správní řád, ve znění pozdějších předpisů,

SOUHLASNÉ ZÁVAZNÉ STANOVISKO.

Odůvodnění:

HZS Kraje Vysočina vycházel při vydání závazného stanoviska z těchto podkladů:

- Souhrnná technická zpráva, koordinační situační výkres (Ing. František Pokorný, ČKAIT 1006240, 12/2019).

Posouzením předložené dokumentace dle ustanovení § 46 odst. 1 vyhlášky č. 246/2001 Sb., o stanovení podmínek požární bezpečnosti a výkonu státního požárního dozoru (vyhláška

o požární prevenci), ve znění vyhlášky č. 221/2014 Sb., v rozsahu výše uvedených podkladů, dospěl HZS Kraje Vysočina k závěru, že souhrnná technická zpráva splňuje obsahové náležitosti dle ustanovení § 41 vyhlášky o požární prevenci. Z obsahu posouzené souhrnné technické zprávy vyplývá, že jsou splněny technické podmínky požární ochrany kladené na danou stavbu vyhláškou č. 23/2008 Sb., o technických podmínkách požární ochrany staveb, ve znění vyhlášky č. 268/2011 Sb.

(Otisk razítka)



62. 11. 17.

plk. Ing. Jiří Hörner
ředitel územního odboru

KRAJSKÁ HYGIENICKÁ STANICE

KRAJE VYSOČINA SE SÍDLEM V JIHLAVĚ

Tolstého 1914/15, 586 01 Jihlava, tel.: +420 567 564 551, e-mail: podatelna@khsjih.cz, ID: 4uuai3w

V Pelhřimově dne 18. prosince 2019

Č.j.: KHSV/27428/2019/PE/HOK/Hůl
Sp. značka: S-KHSV/27428/2019/2
Vyřizuje: Dana Hůlová, tel.:565301356, E-mail dana.hulova@pe.khsjih.cz
Č.j. odesílatele:
Počet listů/příloh: 1/1

Adresát: Mostní projekce s.r.o., Jana Babáka 2733/11, 612 00 Brno

**„III/12824 Mnich – most ev. č. 12824-1“ – projektová dokumentace pro územní a stavební řízení -
závazné stanovisko orgánu ochrany veřejného zdraví**

Krajská hygienická stanice kraje Vysočina se sídlem v Jihlavě jako orgán ochrany veřejného zdraví, který je dotčeným věcně příslušným správním úřadem ve smyslu ustanovení § 82 odst. 2 písm. i) zákona č. 258/2000 Sb., o ochraně veřejného zdraví a o změně některých souvisejících zákonů ve znění pozdějších předpisů (dále jen „zákon o ochraně veřejného zdraví“) a místně příslušným dle § 11 odst. 1 zákona č. 500/2004 Sb., správní řád ve znění pozdějších předpisů, vydává ve výše uvedené věci, v řízení podle § 4 odst. 2 písm. a) zákona č. 183/2006 Sb., stavební zákon ve znění pozdějších předpisů toto

závazné stanovisko:

Po posouzení projektové dokumentace stavby „III/12824 – most ev. č. 12824-1“ s odkazem na § 30 a § 77 odst. 1 a § 82 odst. 2 písm. t) zákona č. 258/2000 Sb. o ochraně veřejného zdraví a o změně některých souvisejících zákonů a Nařízení vlády č. 272/2011 Sb., o ochraně zdraví před nepříznivými účinky hluku a vibrací, ve znění pozdějších předpisů se

souhlasí.

Odůvodnění:

Dne 5. prosince 2019 byla na KHS kraje Vysočina se sídlem v Jihlavě doručena žádost Mostní projekce s.r.o., Jana Babáka 2733/11, 612 00 Brno, která zastupuje investora Kraj Vysočina, Žižkova 57, 587 33 Jihlava a správce silnice a mostu Krajská správa a údržba silnic Vysočiny, p. o. Kosovská 1122/16, 586 01 Jihlava, o vydání závazného stanoviska k PD pro územní a stavební řízení na akci „III/12824 Mnich – most ev. č. 12824-1“, zpracované společností Mostní projekce s.r.o., Jana Babáka 2733/11, 612 00 Brno.

Projektová dokumentace řeší stavbu nového mostu na silnici III/12824 v intravilánu obce Mnich. Most převádí silnici přes koryto Dírenského potoka mezi obcemi Mnich a Bohdalín. Jedná se o kompletní přestavbu stávajícího mostního objektu. Most bude doplněn služebním schodištěm pro umožnění přístupu a revize mostního otvoru. Záměr je v souladu s ÚPD. Stávající mostní objekt bude kompletně vybourán a bude postaven nový mostní objekt, kde dojde k rozšíření silnice III/12824 na kategorii S 6,5. Na mostě bude zachován pravostranný chodník š. 1,25 m. Práce budou probíhat za úplné uzavírky silnice. Koryto Dírenského potoka nebude výrazně opravováno. Dno potoka bude pročištěno a pod mostem odlážděno lomovým kamenem do betonu. Na obou stranách mostu bude osazeno nové ocelové zábradlí. Dále se jedná o stranovou přeložku stávajícího vodovodu. Nový vodovod bude v nejnižším místě doplněn kalníkem. Hluk ze stavební činnosti je posouzen v Souhrnné technické zprávě, kapitola B.

Po posouzení projektové dokumentace stavby konstatuje KHS kraje Vysočina, že uvažovaný záměr není v rozporu s požadavky zákona č. 258/2000 Sb., o ochraně veřejného zdraví ve znění pozdějších předpisů.

Ing- Šimon Veleba
vedoucí oddělení hygieny obecné a komunální
v Havlíčkově Brodě

Rozdělovník: Mostní projekce s.r.o., Jana Babáka 2733/11.612 00 Brno

**Sekce nakládání s majetkem Ministerstva obrany
odbor ochrany územních zájmů**

Tychonova 1, Praha 6, PSČ 160 01, datová schránka hjyaavk

Sp. zn.: 41718/2019-1150-OÚZ-ČB
SpMO 17168/2019-1140

České Budějovice 19. prosince 2019

Mostní projekce s.r.o.
Ing. František Pokorný
Ondrouškova 845/11
635 00 Brno

**Závazné stanovisko pro územní řízení, stavební řízení
III/12824 Mních - most ev. č. 12824-1, k.ú. Mních**

Odbor ochrany územních zájmů, Sekce nakládání s majetkem, **Ministerstvo obrany**, v souladu se zmocněním v § 175 odst. 1 zákona č. 183/2006 Sb., o územním plánování a stavebním řádu (stavební zákon), ve znění pozdějších předpisů (dále jen „stavební zákon“), ve smyslu zákona č. 222/1999 Sb., o zajišťování obrany České republiky, ve znění pozdějších předpisů (dále jen „zákon o zajišťování obrany ČR“), a v souladu s Rozkazem ministra obrany č. 39/2011 - Zabezpečení výkonu působnosti MO ve věcech územního plánování a stavebního řádu, v platném znění, **vydává** ve smyslu § 4 odst. 2 písm. a) stavebního zákona pro potřeby vedeného řízení

souhlasné závazné stanovisko

k záměru stavby mostu tak, jak byl doložen v písemné a grafické dokumentaci.

Odůvodnění:

Ministerstvo obrany v souladu se zmocněním v § 175 odst. 1 stavebního zákona, dle § 161 téhož zákona a zákona o zajišťování obrany ČR provedlo po obdržení vaší žádosti o vydání závazného stanoviska dotčeného orgánu vyhodnocení předloženého záměru, prověřilo evidenci technické infrastruktury v jeho vlastnictví. Odbor ochrany územních zájmů SNM MO **neviduje inženýrské sítě a podzemní telekomunikační vedení**, které by byly s daným stavebním záměrem v kolizi.

Daný stavební záměr je lokalizován v územích vymezených Ministerstvem obrany v souladu s § 175 stavebního zákona u stavebních úřadů. Tato vymezená území Ministerstva obrany jsou shodná s údaji o území poskytovanými Ministerstvem obrany pro ÚAP a jejich součástí jsou podrobné specifikace podmínek ve vymezeném území Ministerstva obrany a zákonná určení. Po posouzení stavebního záměru odbornými složkami Ministerstvo obrany konstatuje, že předložený stavební záměr není v rozporu se zájmy Ministerstva obrany a nekoliduje s ochranou zájmů Ministerstva obrany (viz ÚAP - jev 102a, 119).

Realizace stavebního záměru provedená v souladu s předloženou projektovou dokumentací neohrozí naplnění veřejného zájmu na zajištění obrany a bezpečnosti státu.

Toto závazné stanovisko Ministerstva obrany je platné 2 roky a musí být vyžádáno znovu, nebude-li během této doby stavba zahájena nebo dojde-li ke změnám v umístění, výšce nebo rozsahu stavby.

Kontaktní osoba: Petra Šíslová, tel.č. 973 321 587

Petra Šíslová
vrchní referent
oddělení ochrany územních zájmů Morava

V další korespondenci, týkající se výše uvedené věci, uvádějte odkaz na sp. zn.: 41718/2019-1150-OÚZ-ČB tohoto závazného stanoviska Ministerstva obrany ČR.

Adresa pro doručování:
Ministerstvo obrany ČR,
Sekce nakládání s majetkem,
odbor ochrany územních zájmů,
oddělení ochrany územních zájmů Morava
Žižkova 37, 370 04 České Budějovice
IČO: 60162694

Agentura logistiky
Regionální středisko vojenské dopravy Olomouc
ul. Dobrovského 6, Olomouc 779 00, hjaavk

Čj.: MO 252556/2019-5512OL

Olomouc 3. září 2019

Počet listů: 1

Přílohy: 0

Mostní projekce s.r.o.

Ing. František Pokorný

Jana Babáka 2733/11

612 00 Brno

III/12824 Mnich - most ev. č. 12824-1

Na základě Vaší žádosti ze dne 2. září 2019, ve které nás žádáte o vyjádření pro územní rozhodnutí a stavební povolení na akci „**III/12824 Mnich - most ev. č. 12824-1**“ Vám sděluji, že z hlediska zájmů vojenské dopravy nemám žádné návrhy ani připomínky a s vydáním územního rozhodnutí i stavebního povolení v souladu s doloženou dokumentací souhlasím.

V souladu s § 175 zákona č. 183/2006 Sb., o územním plánování a stavebním řádu Vám vydá souhrnné stanovisko za Ministerstvo obrany ČR, Sekce nakládání s majetkem MO, odbor ochrany územních zájmů. Vyjádření Regionálního střediska vojenské dopravy Olomouc se stává jeho nedílnou součástí.

Kontaktní osoba: praporčík David Regmund, tel.: 973 401 554,
fax: 973 401 556,
mob.: 724 006 068
email: vd_olomouc@army.cz

major Ing. Milan Palkovič
Náčelník Regionálního střediska vojenské dopravy
podepsáno elektronicky



pracoviště PELHŘIMOV, Myslotínská 1887, 393 82 Pelhřimov

**Mostní projekce s.r.o.
Ing. František Pokorný
Jana Babáka 2733/11
612 00 Brno**

VÁŠ DOPIS ZNAČKY/ZE DNE
5.12.2019

NAŠE ZNAČKA
KSAÚSVPO/018663/2019

VYŘIZUJE
Voldřichová

DATUM
6.12.2019


III/12824 Mnich – most ev.č. 12824-1

Krajská správa a údržba silnic Vysočiny, pracoviště Pelhřimov, nemá připomínky
k předložené projektové dokumentaci ve stupni DUSP.

Souhlasíme s vydáním Společného povolení.

S pozdravem

Technicko-správní úsek
Radoslav Kovář – vedoucí TSO


**Krajská správa a údržba
silnic Vysočiny, příspěvková organizace**
Kosovská 1122/16, 586 01 Jihlava
IČO: 00090450
Oddělení TSÚ Pelhřimov, tel.: 565 323 30 i-5
Myslotínská 1887, 393 82 Pelhřimov

**VYJÁDŘENÍ O EXISTENCI SÍTĚ ELEKTRONICKÝCH KOMUNIKACÍ
společnosti CETIN a.s.
(„Vyjádření“)**

**A VŠEOBECNÉ PODMÍNKY OCHRANY SÍTĚ ELEKTRONICKÝCH KOMUNIKACÍ
společnosti CETIN a.s.
(„Všeobecné podmínky ochrany SEK“)**

toto Vyjádření a Všeobecné podmínky ochrany SEK je vydané dle ustanovení § 101 zákona č. 127/2005 Sb., o elektronických komunikacích a o změně některých souvisejících zákonů, v platném znění („**Zákon o elektronických komunikacích**“), a dle ustanovení § 161 zákona č. 183/2006 Sb., o územním plánování a stavebním řádu, v platném znění („**Stavební zákon**“), a dle příslušných ustanovení zákona č. 89/2012 Sb., občanského zákoníku, v platném znění („**Občanský zákoník**“)

Číslo jednací: 830843/19

Číslo žádosti: 0119 645 352 („Žádost“)

Název akce („Stavba“)	III/12824 Mnich - most ev. č. 12824-1	
Důvod vydání Vyjádření („Důvod vyjádření“)	Společné územní a stavební řízení	
Žadatel	Mostní projekce s.r.o.	
Stavebník	Kraj Vysočina, Žižkova 1882/57, Jihlava, 58601	
Zájmové území	Okres	Pelhřimov
	Obec	Mnich
	Kat. území / č. parcely	Mnich
Platnost Vyjádření	2. 1. 2022 („Den konce platnosti Vyjádření“)	

Žadatel Žádostí určil a vyznačil Zájmové území, jakož i určil Důvod Vyjádření.

Na základě určení a vyznačení Zájmového území Žadatelem a na základě určení Důvodu Vyjádření vydává společnost CETIN a.s. následující Vyjádření:

Dojde ke střetu se sítí elektronických komunikací (dále jen „SEK“) společnosti a.s.

- (I) Na Žadatelem určeném a vyznačeném Zájmovém území se vyskytuje SEK společnosti CETIN a.s.;
- (II) Společnost CETIN a.s. **za podmínky splnění bodu (III) tohoto Vyjádření souhlasí**, aby Stavebník a/nebo Žadatel, je-li Stavebníkem v Zájmovém území vyznačeném v Žádosti, provedl Stavbu a/nebo činnosti povolené příslušným správním rozhodnutím vydaným dle Stavebního zákona;
- (III) Stavebník a/nebo Žadatel, je-li Stavebníkem, je povinen
 - (i) dodržet tyto níže uvedené podmínky, které byly stanovené POS, tak jak je tento označen ve Všeobecných podmínkách ochrany SEK

Číslo jednací: 830843/19

Číslo žádosti: 0119 645 352

- Případná křížení pod trasou PVSEK. Dodržet ČSN 73 6005. Ve vzdálenosti blíže než 1 m nepoužívat mechanizaci. Nesouhlasíme s odkrýváním kabelové trasy z důvodu pokládky IS (vyjma křížení). V místě odláždění lomovým kamenem do betonu a v místě kamenného záhozu požadujeme **prodloužit kabelové chráničky na PVSEK tak, aby přesahovaly zpevněné plochy do zeleného pásu min. o 1 m.** K prodloužení stávajících chrániček **použít** půlené chráničky se zámkem a hrdly o prům. 110 mm (např. SYSPRO) tak, aby navazovaly na stávající chráničky (průměr 110 mm). Nutná kontrola před záhozem (mob. 602 428 844). Až po provedení kontroly a pořízení zápisu je možné výkop zahrnout. Stavebník písemně oznámí na místě příslušné pracoviště Střediska ochrany sítě Brno termín zahájení prací.; a
- (ii) řídit se Všeobecnými podmínkami ochrany SEK, které jsou nedílnou součástí Vyjádření;
- (IV) Pro případ, že bude nezbytné přeložení SEK, zajistí vždy takové přeložení SEK její vlastník, společnost CETIN a.s. Stavebník, který vyvolal překládku SEK je dle ustanovení § 104 odst. 17 Zákona o elektronických komunikacích povinen uhradit společnosti CETIN a.s. veškeré náklady na nezbytné úpravy dotčeného úseku SEK, a to na úrovni stávajícího technického řešení;

- (V) Pro účely přeložení SEK dle bodu (IV) tohoto Vyjádření je Stavebník povinen uzavřít se společností CETIN a.s. Smlouvu o realizaci překládky SEK.

Vyjádření je platné pouze pro Zájmové území určené a vyznačené Žadatelem, jakož i pro Důvod Vyjádření stanovený a určený Žadatelem v Žádosti.

Vyjádření pozbývá platnosti i) v Den konce platnosti Vyjádření, ii) změnou rozsahu Zájmového území či změnou Důvodu Vyjádření uvedeného v Žádosti a/nebo iii) jakýmkoliv porušením kterékoliv povinnosti stanovené Všeobecnými podmínkami ochrany SEK, to vše v závislosti na tom, která ze skutečností rozhodná pro pozbytí platnosti Vyjádření nastane nejdříve.

Společnost CETIN a.s. vydáním tohoto Vyjádření poskytla Žadateli pro Žadatelem určené a vyznačené Zájmové území veškeré informace o SEK dostupné společnosti CETIN a.s. ke dni podání Žádosti.


Ze strany společnosti CETIN a.s. může v některých případech docházet ke zpracování Vašich osobních údajů. Ke zpracování Vašich osobních údajů dochází vždy v souladu s platnými právními předpisy. Konkrétní zásady a podmínky zpracování osobních údajů společností CETIN a.s. jsou dostupné na stránce <https://www.cetin.cz/zasady-ochrany-osobnich-udaju>.

V případě dotazů k Vyjádření kontaktujte prosím asistenční linku 238 461 111.

Přílohami Vyjádření jsou:

- *Všeobecné podmínky ochrany SEK*
- *Informace k vytýčení SEK ve vlastnictví společnosti CETIN a.s.*
- *Situační výkres (obsahuje Zájmové území určené a vyznačené Žadatelem a výřezy účelové mapy SEK)*

Vyjádření vydala společnost **CETIN a.s.** dne: 2. 1. 2020.


CETIN a.s.
Českomoravská 2510/19, Libeň
190 00 Praha 9
DIČ: CZ04084063

102

VŠEOBECNÉ PODMÍNKY OCHRANY SÍTĚ ELEKTRONICKÝCH KOMUNIKACÍ společnosti CETIN a.s.**1. PLATNOST VŠEOBECNÝCH PODMÍNEK**

- i) Tyto Všeobecné podmínky ochrany sítě elektronických komunikací (dále jen „VPOSEK“) tvoří součást Vyjádření (jak je tento pojem definován níže v článku 2 VPOSEK).
- ii) V případě rozporu mezi Vyjádřením a těmito VPOSEK mají přednost ustanovení Vyjádření, pokud není těmito VPOSEK stanoveno jinak.

2. DEFINICE

Níže uvedené termíny, jsou-li použity v těchto VPOSEK a uvozeny velkým písmenem, mají následující význam:

„CETIN“ znamená CETIN a.s. se sídlem Českomoravská 2510/19, Libeň, 190 00 Praha 9, IČO: 04084063, zapsaná v obchodním rejstříku vedeném Městským soudem v Praze pod spz. B 20623;

„Den“ je kalendářní den;

„Kabelovod“ podzemní zařízení sestávající se z tělesa Kabelovodu a kabelových komor, sloužící k zatahování kabelů a ochranných trubek;

„Občanský zákoník“ znamená zákon č. 89/2012 Sb., občanský zákoník, ve znění pozdějších předpisů;

„POS“ je zaměstnanec společnosti CETIN, pověřený ochranou sítě, Eva Pyroutková, tel.: 602 428 844, e-mail: eva.pyroutkova@cetin.cz;

„Pracovní den“ znamená Den, který není v České republice dnem pracovního klidu nebo státem uznaným svátkem;

„Příslušné požadavky“ znamená jakýkoli a každý příslušný právní předpis, vč. technických norem, nebo normativní právní akt veřejné správy či samosprávy, nebo jakékoli rozhodnutí, povolení, souhlas nebo licenci, včetně podmínek, které s ním souvisí;

„Překládka“ je stavba spočívající ve změně trasy vedení SEK ve vlastnictví CETIN nebo přemístění zařízení SEK ve vlastnictví CETIN; Stavebník, který Překládku vyvolal, je dle ustanovení § 104 odst. 17 Zákona o elektronických komunikacích povinen uhradit společnosti CETIN veškeré náklady na nezbytné úpravy dotčeného úseku SEK, a to na úrovni stávajícího technického řešení;

„SEK“ je síť elektronických komunikací ve vlastnictví CETIN;

„Stavba“ je stavba a/nebo činnosti ve vztahu, k níž bylo vydáno Vyjádření, a je prováděna Stavebníkem a/nebo Žadatelem v souladu s Příslušnými požadavky, povolená příslušným správním rozhodnutím vydaným dle Stavebního zákona;

„Stavebník“ je osoba takto označená ve Vyjádření;

„Stavební zákon“ je zákon č. 183/2006 Sb., o územním plánování a stavebním řádu;

„Vyjádření“ je vyjádření o existenci sítě elektronických komunikací vydané společností CETIN dne 2. 1. 2020 pod č.j. 830843/19;

„Zájmové území“ je území označené Žadatelem a/nebo Stavebníkem v Žádosti;

„Situační výkres“ je výkres, který je přílohou Vyjádření a obsahuje Zájmové území určené a vyznačené Žadatelem v Žádosti a výřezy účelové mapy SEK;

„Zákon o elektronických komunikacích“ je zákon č. 127/2005 Sb., o elektronických komunikacích a o změně některých souvisejících zákonů, ve znění pozdějších předpisů;

„Žadatel“ je osoba takto označená ve Vyjádření.

„Žádost“ je žádost, kterou Žadatel a/nebo Stavebník požádal CETIN o vydání Vyjádření.

3. PLATNOST A ÚČINNOST VPOSEK

Tyto VPOSEK jsou platné a účinné dnem odeslání Vyjádření na i) adresu elektronické pošty Stavebníka a/nebo Žadatele uvedenou v Žádosti nebo ii) adresu pro doručení prostřednictvím poštovní přepravy uvedenou Stavebníkem a/nebo Žadatelem v Žádosti.

4. OBECNÁ PRÁVA A POVINNOSTI STAVEBNÍKA A/NEBO ŽADATELE

- (i) Stavebník, Žadatel je výslovně srozuměn s tím, že SEK je veřejně prospěšným zařízením, byla zřízena ve veřejném zájmu a je chráněna Příslušnými požadavky.
- (ii) SEK je chráněna ochranným pásmem, jehož rozsah je stanoven (a) ustanovením § 102 Zákona o elektronických komunikacích a/nebo (b) právními předpisy účinnými před Zákonom o elektronických komunikacích, není-li Příslušnými požadavky stanoveno jinak.
- (iii) Stavebník, Žadatel nebo jím pověřená třetí osoba, je povinen při provádění Stavby nebo jiných prací, při odstraňování havárií a projektování staveb, řídit se Příslušnými požadavky, správnou praxí v oboru stavebnictví a technologickými postupy a je povinen učinit veškerá nezbytná opatření vyžadovaná Příslušnými požadavky k ochraně SEK před poškozením. Povinnosti dle tohoto odstavce má Stavebník rovněž ve vztahu k SEK, které se nachází mimo Zájmové území.
- (iv) Při zjištění jakéhokoli rozporu mezi údaji v Situačním výkresu, který je přílohou Vyjádření a skutečným stavem, je Stavebník a/nebo Žadatel povinen bez zbytečného odkladu, nejpozději Den následující po zjištění takové skutečnosti, zjištěný rozpor oznámit POS.
- (v) Stavebník, Žadatel nebo jím pověřená třetí osoba, je povinen každé poškození či krádež SEK bezodkladně, nejpozději Den následující po zjištění takové skutečnosti, oznámit takovou skutečnost dohledovému centru společnosti CETIN na telefonní číslo +420 238 464 190.
- (vi) Bude-li Stavebník, Žadatel nebo jím pověřená třetí osoba na společnosti CETIN požadovat, aby se jako účastník správního řízení, pro jehož účely bylo toto Vyjádření vydáno, vzdala práva na odvolání proti rozhodnutí vydanému ve správním řízení, je oprávněn kontaktovat POS.

5. POVINNOSTI STAVEBNÍKA PŘI PŘÍPRAVĚ STAVBY

- (i) Při projektování Stavby je Stavebník povinen zajistit, aby projektová dokumentace Stavby (i) zohledňovala veškeré požadavky na ochranu SEK vyplývající z Příslušných požadavků, zejména ze Zákona o elektronických komunikacích a Stavebního zákona, (ii) respektovala správnou praxi v oboru stavebnictví a technologické postupy a (iii) umožňovala, aby i po provedení a umístění Stavby dle takové projektové dokumentace byla společnost CETIN, jako vlastník SEK schopna bez jakýkoliv omezení a překážek provozovat SEK, provádět údržbu a opravy SEK.
- (ii) Nebude-li možné projektovou dokumentaci zajistit některý, byť i jeden z požadavků dle předchozího odstavce (i) a/nebo umístění Stavby by mohlo způsobit, že nebude naplněn některý, byť i jeden z požadavků dle předchozího odstavce (i), vyvolá Stavebník Překládku.
- (iii) Při projektování Stavby, která se nachází nebo je u ní zamýšleno, že se bude nacházet v ochranném pásmu radiových tras společnosti CETIN a překračuje výšku 15 m nad zemským povrchem, a to včetně dočasných objektů zařízení staveniště (jeřáby, konstrukce, atd.) je Stavebník povinen písemně kontaktovat POS za účelem získání konkrétního stanoviska a podmínek k ochraně radiových tras společnosti CETIN a pro určení, zda Stavba vyvolá Překládku. Ochranné pásmo radiových tras v šíři 50m je zakresleno do situačního výkresu, který je součástí tohoto Vyjádření.

VŠEOBECNÉ PODMÍNKY OCHRANY SÍTĚ ELEKTRONICKÝCH KOMUNIKACÍ společnosti CETIN a.s.

- (iv) Pokud se v Zájmovém území nachází podzemní silové vedení (NN) ve vlastnictví společnosti CETIN, je Stavebník povinen ve vztahu k projektové dokumentaci zajistit totéž, co je uvedeno pod písm (i) tohoto článku 5, přičemž platí, že Stavebník vyvolá Překládku v případech uvedených pod písm (ii) tohoto článku 5.
- (v) Stavebník je povinen při projektování Stavby, která je stavbou (a) zařízení silových elektrických sítí (VN, VVN a ZVVN) a/nebo (b) trakčních vedení, provést výpočet či posouzení rušivých vlivů na SEK, zpracovat ochranná opatření, to vše dle a v souladu s Příslušnými požadavky. Stavebník je povinen nejpozději třicet (30) Dnů před podáním žádosti o vydání příslušného správního rozhodnutí k umístění Stavby dle Stavebního zákona předat POS výpočet či posouzení rušivých vlivů na SEK a zpracovaná ochranná opatření.
- (vi) Je-li Stavba v souběhu s Kabelovodem, nebo Kabelovod kříží, je Stavebník povinen nejpozději ke Dni, ke kterému započne se zpracováním projektové dokumentace ke Stavbě, oznámit POS a projednat s POS (a) veškeré případy, kdy trajektorie podvrtnů a protlaků budou vedeny ve vzdálenosti menší, než je 1,5 m od Kabelovodu a (b) jakékoliv výkopové práce, které budou nebo by mohly být vedeny v úrovni či pod úrovní Kabelovodu nebo kabelové komory.
- (vii) Je-li Stavba umístěna nebo má být umístěna v blízkosti Kabelovodu, ve vzdálenosti menší, než jsou 2 m nebo kříží-li Stavba Kabelovod ve vzdálenosti menší, než je 0,5 m nad nebo kdekoliv pod Kabelovodem, je Stavebník povinen předložit POS k posouzení zakreslení Stavby v příčných řezech, přičemž do příčného řezu je Stavebník rovněž povinen zakreslit profil kabelové komory.

6. POVINNOSTI STAVEBNÍKA PŘI PROVÁDĚNÍ STAVBY

- (i) Stavebník je před započítím jakýchkoliv zemních prací ve vztahu ke Stavbě povinen vytýčit trasu SEK na terénu dle Příslušných požadavků a dle Stavebního zákona. S vytýčenou trasou SEK je Stavebník povinen seznámit všechny osoby, které budou anebo by mohly zemní práce ve vztahu ke Stavbě provádět. V případě porušení této povinnosti bude Stavebník odpovědný společnosti CETIN za náklady a škody, které porušením této povinnosti společnosti CETIN vzniknou a je povinen je společnosti CETIN uhradit.
- (ii) Pět (5) Pracovních dní před započítím jakýchkoliv prací ve vztahu ke Stavbě je Stavebník povinen oznámit společnosti CETIN, že zahájí práce či činnosti ve vztahu ke Stavbě. Písemné oznámení dle předchozí věty zašle Stavebník na adresu elektronické pošty POS a bude obsahovat minimálně číslo jednací Vyjádření a kontaktní údaje Stavebníka.
- (iii) Stavebník je povinen zabezpečit a zajistit SEK proti mechanickému poškození, a to zpravidla dočasným umístěním silničních betonových panelů nad kabelovou trasou SEK. Do doby, než je zajištěna a zabezpečena ochrana SEK proti mechanickému poškození, není Stavebník oprávněn přejíždět vozidly nebo stavební mechanizací kabelovou trasu SEK. Při přepravě vysokých nákladů nebo při projíždění stroji, vozidly či mechanizací pod nadzemním vedením SEK je Stavebník povinen prověřit, zda výška nadzemního vedení SEK je dostatečná a umožňuje spolehlivý a bezpečný způsob přepravy nákladu či průjezdu strojů, vozidel či mechanizace.
- (iv) Při provádění zemních prací v blízkosti SEK je Stavebník povinen postupovat tak, aby nedošlo ke změně hloubky uložení nebo prostorového uspořádání SEK. V místech, kde SEK vystupuje ze země do budovy, rozváděče, na sloup apod. je Stavebník povinen vykonávat zemní práce se zvýšenou mírou opatrnosti, výkopové práce v blízkosti sloupů nadzemního vedení SEK je Stavebník povinen provádět v takové vzdálenosti od sloupu nadzemního vedení SEK,

kteřá je dostatečná k tomu, aby nedošlo nebo nemohlo dojít k narušení stability sloupu nadzemního vedení SEK. Stavebník je povinen zajistit, aby jakoukoliv jeho činností nedošlo bez souhlasu a vědomí společnosti CETIN (a) ke změně nivelety terénu, a/nebo (b) k výsadbě trvalých porostů, a/nebo (c) ke změně rozsahu a změně konstrukce zpevněných ploch. Pokud došlo k odkrytí SEK, je Stavebník povinen SEK po celou dobu odkrytí náležitě zabezpečit proti prověšení, poškození a odcizení.

- (v) Zjistí-li Stavebník kdykoliv během provádění prací ve vztahu ke Stavbě jakýkoliv rozpor mezi údaji v projektové dokumentaci a skutečností, je povinen bezodkladně přerušit práce a oznámit zjištěný rozpor na adresu elektronické pošty POS. Stavebník není oprávněn pokračovat v pracích ve vztahu ke Stavbě do doby, než získá písemný souhlas POS s pokračováním prací.
- (vi) Stavebník není bez předchozího písemného souhlasu společnosti CETIN oprávněn manipulovat s kryty kabelových komor, jakkoliv zakrývat vstupy do kabelových komor, a to ani dočasně, vstupovat do kabelových komor, jakkoliv manipulovat s případně odkrytými prvky SEK či s jakýmkoliv jiným zařízením se SEK souvisejícím. Rovněž bez předchozího písemného souhlasu společnosti CETIN není Stavebník oprávněn umístit nad trasou Kabelovodu jakoukoliv jinou síť technické infrastruktury v podélném směru.

- (vii) Byla-li v souladu s Vyjádřením a těmito VPOSEK odkryta SEK je Stavebník povinen tři (3) Pracovní dny před zakrytím SEK písemně oznámit POS zakrytí SEK a vyzvat ho ke kontrole před zakrytím. Oznámení Stavebníka dle předchozí věty musí obsahovat minimálně předpokládaný Den zakrytí, číslo jednací Vyjádření a kontaktní údaje Stavebníka. Stavebník není oprávněn provést zakrytí do doby, než získá písemný souhlas POS se zakrytím.

7. ROZHODNÉ PRÁVO

Vyjádření a VPOSEK se řídí českým právem, zejména Občanským zákoníkem, Zákonem o elektronických komunikacích a Stavebním zákonem. Veškeré spory z Vyjádření či VPOSEK vyplývající budou s konečnou platností řešeny u příslušného soudu České republiky.

8. PÍSEMNÝ STYK

Písemným stykem či pojmem „písemně“ se pro účely Vyjádření a VPOSEK rozumí předání zpráv jedním z těchto způsobů:

- v listinné podobě;
- e-mailovou zprávou se zaručeným elektronickým podpisem dle zák. č. 227/2000 Sb., o elektronickém podpisu a o změně některých dalších zákonů (zákon o elektronickém podpisu), ve znění pozdějších předpisů;

9. ZÁVĚREČNÁ USTANOVENÍ

- (i) Stavebník, Žadatel nebo jím pověřená třetí osoba je počínaje Dnem převzetí Vyjádření povinen užít informace a data uvedená ve Vyjádření pouze a výhradně k účelu, pro který mu byla tato poskytnuta. Stavebník, Žadatel nebo jím pověřená třetí osoba není oprávněn informace a data rozmnožovat, rozšiřovat, pronajímat, půjčovat či jinak umožnit jejich užívání třetí osobou bez předchozího písemného souhlasu společnosti CETIN.
- (ii) Pro případ porušení kterékoliv z povinností Stavebníka, Žadatele nebo jím pověřené třetí osoby, založené Vyjádřením /nebo těmito VPOSEK je Stavebník, Žadatel či jím pověřená třetí osoba odpovědný za veškeré náklady a škody, které společnosti CETIN vzniknou porušením povinností Stavebníka, Žadatele nebo jím pověřené třetí osoby.

Číslo jednací: 830843/19

Číslo žádosti: 0119 645 352

Informace k vytyčení *SEK*

V případě požadavku na vytyčení *PVSEK* společnosti *CETIN a.s.* se, prosím, obraťte na společnost uvedenou níže.

CETIN a.s. - středisko Morava jih

se sídlem: Českomoravská 2510/19, Libeň, 190 00 Praha 9
IČ: 04084063 DIČ: CZ04084063
kontakt: tel: 238465229 obslužná doba po-pa 7 - 15 hod

TEMO-TELEKOMUNIKACE, a.s. - výhradní dodavatel společnosti CETIN a.s.

se sídlem: U Záběhlického zámku 233/15, 106 00 Praha 10
IČ: 25740253 DIČ: CZ25740253
kontakt: Pavel Drdla, mobil: 725871746, e-mail: pavel.drdla@temo.cz
Klíma Jiří, mobil: 602450093, e-mail: jiri.klima@temo.cz

CONTENT, s.r.o.

se sídlem: Karlov 1246, 594 01 Velké Meziříčí, pobočka: Okružní 28/18, 591 01 Žďár nad Sázavou
IČ: 63492164 DIČ: CZ63492164
kontakt: Martin Kalina, tel/fax: 566521721, mobil: 777702117, e-mail: kalina@content-vm.cz,
vytycenisiti@seznam.cz

ELTER, s.r.o.

se sídlem: Straněnská 1149, 539 01 Hlinsko
IČ: 49814419 DIČ: CZ49814419
kontakt: tel.: 469312100, mobil: 731115925, e-mail: elter.hlinsko@xaz.cz
Havel Stanislav, mobil: 736778264, Chadima Zdeněk, mobil: 731115933

GIS-STAVINVEX, a.s.

se sídlem: Pražská 1156, Pelhřimov
IČ: 25163558 DIČ: CZ25163558
kontakt: Petr Novák, mobil: 737 286 334, tel/fax: 596 541 102, e-mail: ostrava@gis-stavinex.cz

Chadima Zdeněk

se sídlem: Máchova 257, 539 73 Skuteč
IČ: 01222163 DIČ:
kontakt: Zdeněk Chadima, tel: 731115933, e-mail: z.chadima@tiscali.cz

Jiří Novotný, Montáž, údržba a servis tel.sítí - okr. Třebíč, Znojmo

se sídlem: Akad. Práta 524, 675 55 Hrotovice, okr. Třebíč
IČ: 72377259 DIČ:
kontakt: Jiří Novotný, tel.: 568860888, mobil: 777318588, e-mail: novotny.hrotovice@seznam.cz

Josef Joura

se sídlem: Okřešice 53, okres Třebíč, 674 01
IČ: 88282091 DIČ: CZ6312180820
kontakt: Josef Joura, mobil: 602578674, e-mail: josefjoura@seznam.cz

Karel Horský

se sídlem: Poličská 877/36, 568 02 Svitavy - Předměstí
IČ: 01377841 DIČ:
kontakt: Karel Horský, mobil: 602 483 023, e-mail: k.horsky.sy@gmail.com

Číslo jednací: 830843/19

Číslo žádosti: 0119 645 352

K+K ELTEC, s.r.o.

se sídlem: Smetanova 997, 517 41 Kostelec nad Orlicí
IČ: 25277308 DIČ: CZ25277308
kontakt: Radovan Krsek, mobil: 603486395, e-mail: krsek@eltec.cz

PELMONT s.r.o

se sídlem: Vlášnická 1111, 393 01 Pelhřimov
IČ: 25172786 DIČ: CZ25172786
kontakt: Karel Pichl, tel.: 565325325, fax: 565333565, mobil: 602227227, e-mail: pelmont@pelmont.cz

Radim Zabloudil

se sídlem: Tábor 2356/28a, 602 00 Brno - Žabovřesky
IČ: 74899589 DIČ: CZ6210151585
kontakt: Radim Zabloudil, mobil: 602760276, e-mail: radim.zabloudil@seznam.cz

STAVAK spol. s r.o.

se sídlem: Žižkova 832, 580 01 Havlíčkův Brod
IČ: 15058786 DIČ: CZ15058786
kontakt: Jan Dostál, tel.: 569429309, mobil: 602482982, e-mail: dostal@stavak.cz

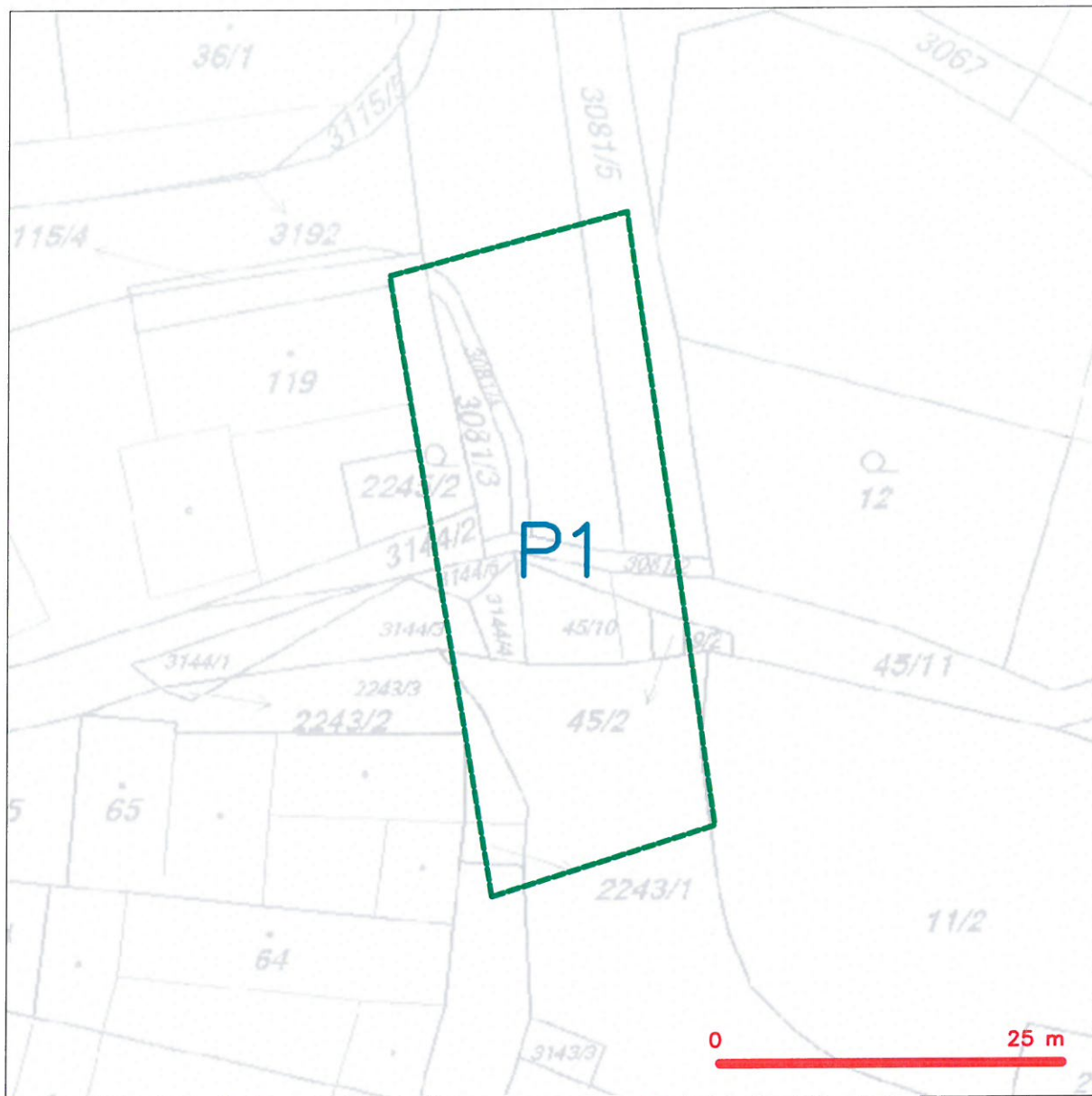
TELEPROG s.r.o.,

se sídlem: Znojemská 4665/78a, 586 01 Jihlava
IČ: 60721197 DIČ: CZ60721197
kontakt: Luboš Štěpnička, tel.: 567322089, fax: 567161319, mobil: 602782898, e-mail: stepnicka@teleprog.cz

Vegacom, a.s.

se sídlem: Rantířov 20, (Areál Agropodnik), 588 41 Vyskytná nad Jihlavou
IČ: 25788680 DIČ: CZ25788680
kontakt: Martin Pečar, mobil: 603855658, e-mail: pecar@vegacom.cz
Zdeněk Plšek, mobil: 605232401, e-mail: plsek@vegacom.cz

SITUAČNÍ VÝKRES - ZÁJMOVÉ ÚZEMÍ

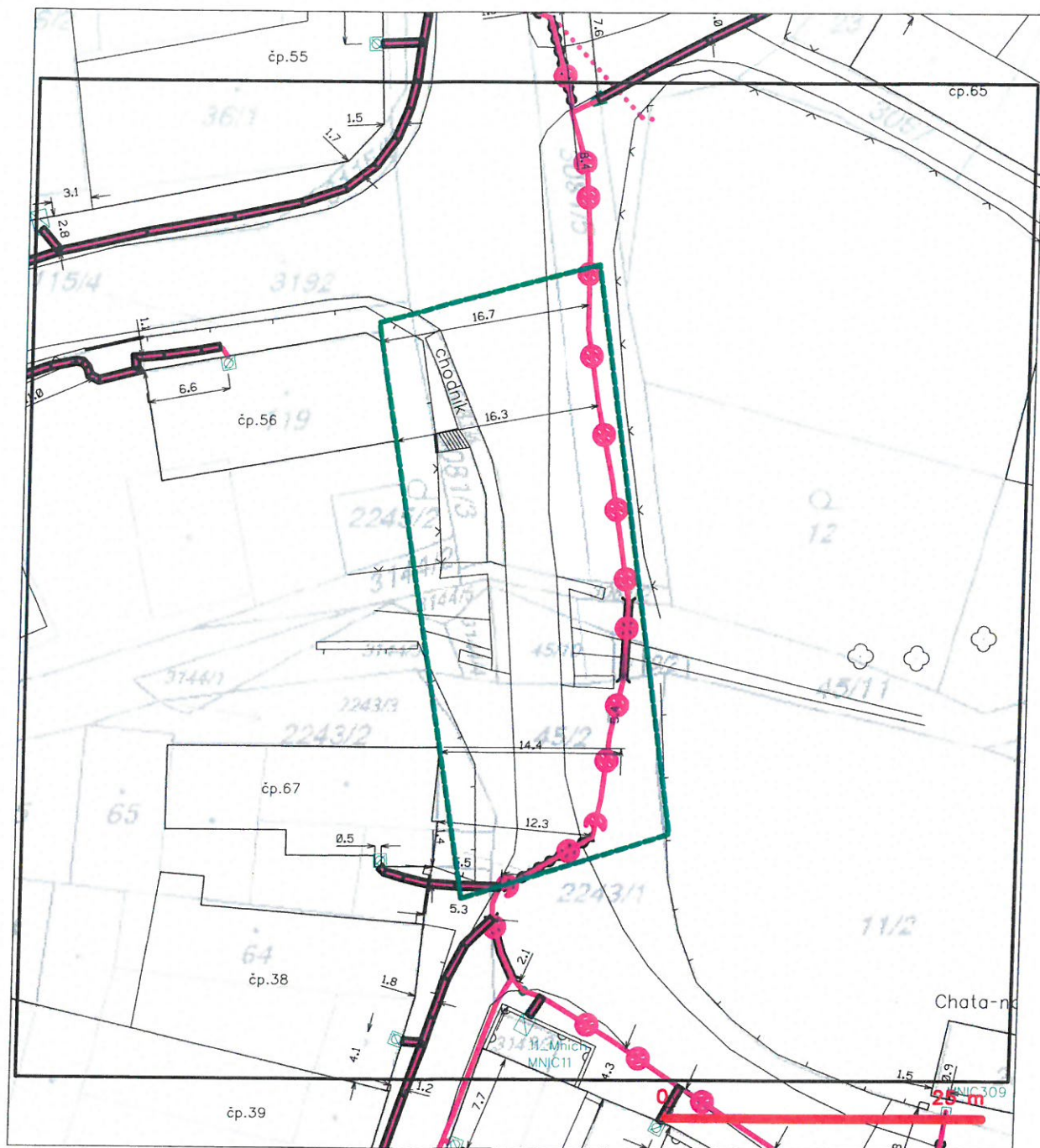


LEGENDA

----- hranice zájmového území k vyjádření


Česká telekomunikační infrastruktura a.s.
Olšanská 2681/6
130 00 Praha 3
DIČ: CZ04084063
96

SITUAČNÍ VÝKRES - POLYGON 1



LEGENDA

- | | | | |
|--|--|--|--|
| | hranice zájmového území k vyjádření | | nezaměřený průběh optického kabelu, HOPE trubky nebo souběh optického a metalického kabelu |
| | NN přípojka, území s NN přípojkou CETIN | | radiové sítě, ochranné pásmo radiové sítě |
| | zaměřený průběh metalického kabelu | | podzemní sítě |
| | zaměřený průběh optického kabelu, HOPE trubky nebo souběh optického a metalického kabelu | | neprovázované sítě |
| | nezaměřený průběh metalického kabelu | | podzemní sítě cizí |
| | podzemní sítě cizí | | sítě s NN |
| | | | kojektor, kabelový |



E.ON Distribuce, a.s., F. A. Gerstnera 2151/6, 370 01 České Budějovice

Mostní projekce s.r.o.
Ing. František Pokorný
Jana Babáka 2733/11
612 00 Brno

E.ON Distribuce, a.s.
Regionální správa J. Hradec
Město v CZ
www.eon-distribuce.cz

Zdeněk Kubů
T +420-56531-4430
zdenek.kubu@eon.cz

Naše značka
Z0311-27005819

Město v CZ, 03.01.2020

**Vyjádření k žádosti o souhlas se stavbou a činností v ochranném pásmu
zařízení distribuční soustavy (elektrická síť) ve vlastnictví E.ON
Distribuce, a.s.**

Toto vyjádření slouží pro potřeby řádného umístění, výstavby a užívání
stavby a je vyjádřením pro územní a stavební řízení.

Předložili jste nám žádost o vyjádření ke stavbě a činnosti v ochranném
pásmu:

Podzemní vedení NN
Nadzemní vedení NN

Jedná se o akci: „III/12824 Mnich - most ev. č. 12824-1“. K zásahům
do ochranného pásma dochází v místě stavby, katastrální území, parc. č.:
KÚ Mnich (697427), žadatelem vyznačené zájmové území.

**Souhlasíme s provedením výše uvedené akce v ochranném pásmu zařízení
distribuční soustavy při splnění těchto podmínek:**

- 1) V ochranných pásmech (dále jen OP) zařízení distribuční soustavy
budou při realizaci uděleného souhlasu dodrženy podmínky dle § 46
odst. 8 zákona č. 458/2000 Sb., v platném znění, kde se konstatuje, že
v OP těchto zařízení je zakázáno pod písmeny:
 - c) provádět činnosti, které by mohly ohrozit spolehlivost a bezpečnost
provozu těchto zařízení nebo ohrozit život, zdraví či majetek osob
 - d) provádět činnosti, které by znemožňovaly nebo podstatně
znesnadňovaly přístup k těmto zařízením.
- 2) Zakreslení trasy nadzemního i podzemního vedení vyskytujícího se
v zájmovém území do všech vyhotovení prováděcí dokumentace a jeho
vyznačení dobře viditelným způsobem přímo v terénu. Jedná se
zejména o místa křížení či souběhu trasy vedení s trasou pohybu

Sídlo společnosti:
F.A. Gerstnera 2151/6
České Budějovice 7
370 01 České Budějovice
Společnost je zapsána
v Obchodním rejstříku
vedeném Krajským soudem
v Českých Budějovicích,
oddíl B., vložka 1772
IČ: 280 85 400
DIČ: CZ28085400

Číslo žádosti: 27005819

mechanizace, s trasou vedení výkopů a podobně tak, aby pracující na staveništi byli o hranicích ochranného pásma trvale informováni.

- 3) Objednání přesného vytýčení distribuční sítě (trasy kabelu) v terénu a to nejméně 14 dnů před zahájením prací v blízkosti podzemního kabelového vedení. V případě, že nebude možné trasu kabelu bezpečně určit pomocí vytyčovacího zařízení, je investor zemních prací povinen pro jednoznačné stanovení jeho polohy provést na určených místech a v nezbytném rozsahu ruční odkrytí kabelu podle pokynů zaměstnanců E.ON Distribuce, a.s. (dále jen ECD). **Vytýčení kabelů VN, NN zajistí Milan Plášil, tel.: 56531-442556531-4427, email: milan.plasil@eon.cz.**
- 4) Provádění zemních prací v ochranném pásmu kabelu výhradně klasickým ručním náradím bez použití jakýchkoli mechanismů s nejvyšší opatrností, nebude-li provozovatelem zařízení stanoveno jinak.
- 5) Vhodné zabezpečení obnaženého kabelu (podložení, vyvěšení, ...), aby nedošlo k jeho poškození poruchou nebo nepovolanou osobou a označení výstražnými tabulkami, bude provedeno podle pokynů pracovníka ECD. Další podmínky pro zabezpečení našeho zařízení si vyhrazujeme při vytýčení nebo po jeho odkrytí.
- 6) Vyřešení způsobu provedení souběhů a křížení výše zmíněné akce s rozvodným zařízením musí odpovídat příslušným ČSN.
- 7) Přizvání zástupce ECD ke kontrole křížovatek a souběhů před záhozem výkopu. O kontrole bude proveden zápis do montážního nebo stavebního deníku. Při nedodržení této podmínky, budou poruchy vzniklé na zařízení odstraňovány na náklady investora stavby.
- 8) Po dokončení musí stavba z pohledu ochrany před provozními a poruchovými vlivy distribuční soustavy odpovídat příslušným normám, zejména PNE 33 3301, PNE 33 3302, PNE 34 1050, ČSN EN 50 341-1, PNE 33 0000-1, ČSN EN 50 522, ČSN EN 61 936-1.
- 9) Po dokončení stavby a činnosti připomínáme, že v OP zařízení je dále zakázáno:
 - a) zřizovat bez souhlasu vlastníka těchto zařízení stavby či umisťovat konstrukce a jiná podobná zařízení, jakož i uskladňovat hořlavé a výbušné látky
 - b) provádět bez souhlasu jeho vlastníka zemní práce
 - c) u nadzemního vedení nechávat růst porosty nad výšku 3 m
 - d) u podzemního vedení vysazovat trvalé porosty a přejíždět vedení mechanismy o celkové hmotnosti nad 6t.
- 10) V projektové dokumentaci a při stavbě budou respektovány podmínky uvedené ve vyjádření o existenci zařízení distribuční soustavy ve vlastnictví a provozování ECD a podmínkách práce v jeho blízkosti.

- 11) Veškerá stavební činnost v OP distribučního a sdělovacího zařízení bude před jejím zahájením konzultována s příslušným správcem zařízení (kontakty na správce zařízení jsou uvedeny v závěru tohoto vyjádření), který stanoví bezpečnostní opatření pro práce v OP příslušného rozvodného zařízení dle platné ČSN EN 50 110-1.
- 12) Veškeré práce s mechanizací, jejichž části se za provozu mohou přiblížit k vodičům v OP nadzemního vedení 22 kV a výkopové práce v OP podzemního vedení 22 kV, je nutno provádět za beznapěťového stavu vedení a vypnutí požadujeme objednat nejméně 25 kalendářních dnů předem. Práce s mechanizací v OP vedení 110 kV je nutno provádět za beznapěťového stavu vedení a vypnutí požadujeme objednat nejpozději do 10. dne předchozího měsíce.

Kontakty správců zařízení:

VN+NN

Regionální správa, Zdeněk Kubu, tel.: 56531-4430, email: zdenek.kubu@eon.cz

V případě nedodržení vzdáleností a podmínek dle norem a platných právních předpisů, nesouhlasíme po ukončení stavby s její kolaudací.

S přátelským pozdravem

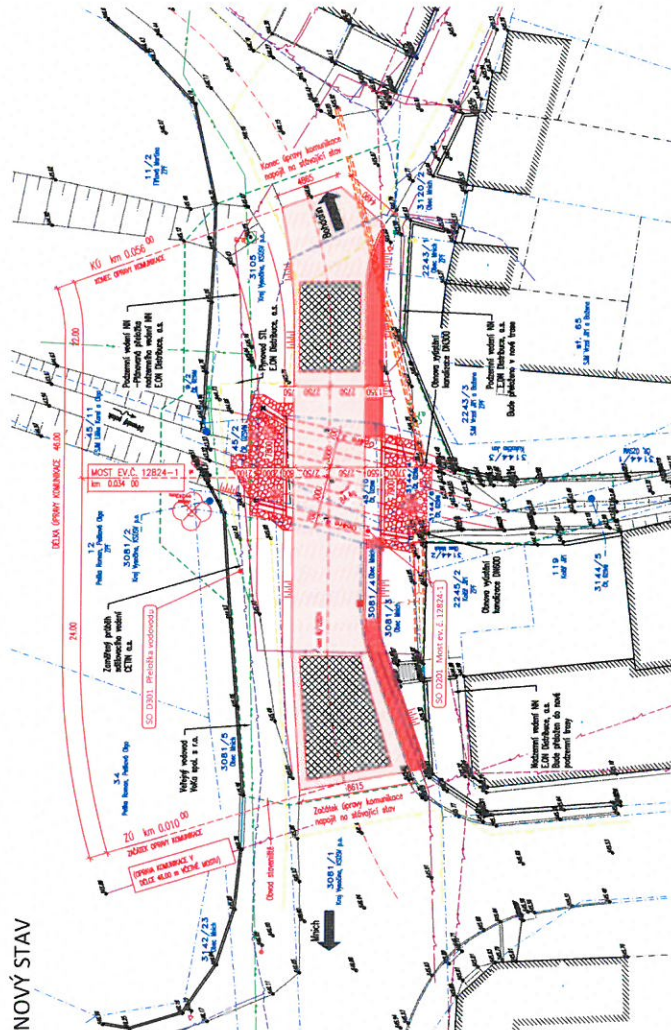
E.ON Distribuce, a.s.

**Zdenek
Kubu**

Digitálně podepsal
Zdenek Kubu
Datum: 2020.01.03
07:23:02 +01'00'

e-on
E.ON Distribuce, a.s.
F. A. Gerstnera 2151/6
České Budějovice
370 01 České Budějovice

**Zdenek
Kubu**

[illegible][illegible]



E.ON Distribuce, a.s., F. A. Gerstnera 2151/6, 370 01 České Budějovice

Mostní projekce s.r.o.
Ing. František Pokorný
Jana Babáka 2733/11
612 00 Brno

E.ON Distribuce, a.s.

Správa ZP
U Elektrárny 226
393 01 Pelhřimov
www.eon-distribuce.cz

Jiří Vacek
T +420-56531-4480
jiri.vacek@eon.cz

Naše značka
J20858-27005820

Pelhřimov, 16.12.2019

Vyjádření k žádosti o souhlas se stavbou a činností v ochranném pásmu zařízení distribuční soustavy plynu ve vlastnictví E.ON Distribuce, a.s.

Toto vyjádření slouží pro potřeby řádného umístění, výstavby a užívání stavby a je vyjádřením pro územní a stavební řízení.

Předložili jste nám žádost o vyjádření ke stavbě a činnosti v ochranném pásmu:

Plynovod STL (IPE d 63)

Investor: Krajská správa a údržba silnic Vysočina

Jedná se o akci: „**III/12824 Mnich - most ev. č. 12824-1**“. K zásahům do ochranného pásma dochází v místě stavby, katastrální území, parc. č.: KÚ Mnich (697427), žadatelem vyznačené zájmové území.

Souhlasíme s provedením výše uvedené akce v ochranném pásmu zařízení distribuční soustavy plynu při splnění těchto podmínek:

- 1) V ochranném pásmu plynového zařízení budou při realizaci uděleného souhlasu přiměřeně dodrženy podmínky dle § 68 odst. 3 zák. č. 458/2000 Sb., v platném znění, kde se konstatuje, že **v ochranných pásmech plynových zařízení je zakázáno provádět činnosti, které by ve svých důsledcích mohly ohrozit toto zařízení, jeho spolehlivost a bezpečnost provozu.**
- 2) Zakreslení plynárenského zařízení vyskytujícího se v zájmovém území do všech vyhotovení prováděcí dokumentace a jeho vyznačení dobře viditelným způsobem přímo v terénu. Jedná se zejména o místa křížení či souběhu trasy vedení s trasou pohybu mechanizace, s trasou vedení výkopů a podobně tak, aby pracující na staveništi byli o hranicích ochranného pásma trvale informováni.

Sídlo společnosti:
F.A. Gerstnera 2151/6
České Budějovice 7
370 01 České Budějovice
Společnost je zapsána
v Obchodním rejstříku
vedeném Krajským soudem
v Českých Budějovicích,
oddíl B., vložka 1772
IČ: 280 85 400
DIČ: CZ28085400

Číslo žádosti: 27005820

- 3) Objednání přesného vytýčení distribuční sítě (trasy plynovodu) v terénu a to nejméně 14 dnů před zahájením prací v blízkosti podzemního vedení. V případě, že nebude možné trasu plynovodu bezpečně určit pomocí vytyčovacího zařízení, je investor zemních prací povinen pro jednoznačné stanovení jeho polohy provést na určených místech a v nezbytném rozsahu ruční odkrytí plynovodu podle pokynů zaměstnanců E.ON Distribuce, a.s. (dále jen ECD). **Vytýčení plynovodu zajistí Pavel Skalník, tel.: 56531-4481, email: pavel.skalnik@eon.cz.**
- 4) Prokazatelné seznámení pracovníků konající výkopové práce s uložením plynárenského zařízení a jejich upozornění na to, že při práci musí dbát na maximální opatrnost a v ochranném pásmu nesmí používat žádné mechanizační prostředky a nevhodné pracovní nástroje (hloubící stroje, sbíječky apod.).
- 5) Pokud technické řešení stavby vyžaduje v blízkosti podzemního plynárenského zařízení použít tzv. podvrt (protlak), je povinností investora stavby požádat o stanovení podmínek, za kterých může být podvrt zrealizován. Podmínky stanoví místně příslušný pracovník ECD, viz kontakty správců zařízení níže.
- 6) Provádění vlastních výkopových prací a zásypu v souladu s ČSN 73 3055 a ČSN 73 6133 (NTP a STP - zapískování potrubí, materiál bez ostrých hran).
- 7) **Vhodné zabezpečení odkrytého plynovodu a souvisejícího zařízení do doby zásypu, aby nedošlo k jeho poškození. Další podmínky pro zabezpečení našeho zařízení si vyhrazujeme při vytýčení nebo po jeho odkrytí.**
- 8) Vyřešení způsobu provedení případných křížovatek a souběhů uvažované stavby s plynárenským zařízením v projektové dokumentaci a musí odpovídat ČSN 73 6005, ČSN EN 1594, ČSN EN 12 007 – 1,2,3,4,5, TPG 702 04, TPG 702 01, ČSN EN 12 186, TPG 605 02, TPG 920 21 a souvisejícím předpisům pro umístování objektů a provádění zemních prací.
- 9) Přizvání zástupce ECD ke kontrole křížovatek a souběhů před záhozem výkopu. O kontrole bude proveden zápis. Při nedodržení této podmínky, budou poruchy vzniklé na zařízení odstraňovány na náklady investora stavby.
- 10) Řešení případných přeložek plynárenského zařízení dle §70 zákona 458/2000 Sb. v platném znění, po předchozí dohodě se správcem zařízení.
- 11) Uhrazení veškerých nákladů na práce vyvolané stavbou investorem akce, není-li písemnou dohodou stanoveno jinak.



- 12) V projektové dokumentaci a při stavbě budou respektovány podmínky uvedené ve vyjádření o existenci zařízení distribuční soustavy v provozování ECD a podmínkách práce v jeho blízkosti.
- 13) Neprodlené ohlášení jakéhokoliv poškození plynárenského zařízení v provozování ECD na telefonní čísla **1239**.

Kontakty správců zařízení:

STL, NTL

Správa ZP, Jiří Vacek, tel.: 56531-4480,
email: jiri.vacek@eon.cz

V případě nedodržení vzdáleností a podmínek dle norem a platných právních předpisů, nesouhlasíme po ukončení stavby s její kolaudací.

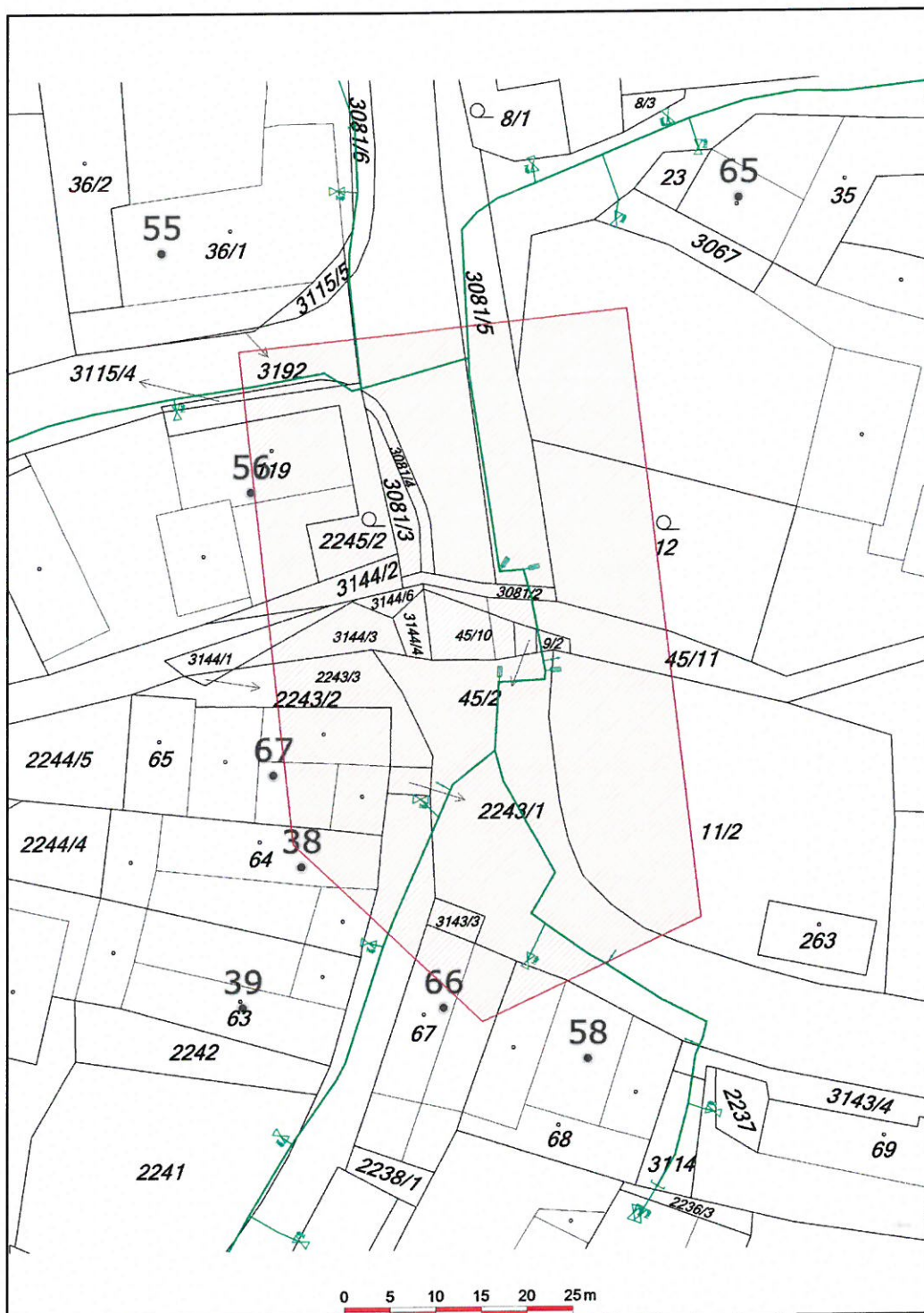
S přátelským pozdravem

E.ON Distribuce, a.s.

E.ON Distribuce, a.s.
F. A. Gerstnera 2151/6
České Budějovice 7
370 01 České Budějovice

325

Informativní zákres sítí plynu k žádosti 0016342095



Datum 25.07.2019

e-on

E.ON Distribuce, a.s.
F. A. Gerstnera 2151/6
České Budějovice 7
370 01 České Budějovice

Předmět **RE: Mnich**
Odesílatel Ivo Mařík <Marik@energon.cz>
Adresát Mostní projekce s.r.o. <pokorny@mostniprojekce.cz>
Datum 2019-10-29 13:28



Dobrý den pane inženýre,
za mne v pořádku, nevidím žádný problém.
Přeji hezký den.
Ing. Ivo Mařík
606 0750 981

-----Original Message-----

From: Mostní projekce s.r.o. <pokorny@mostniprojekce.cz>
Sent: Tuesday, October 29, 2019 11:58 AM
To: Ivo Mařík <Marik@energon.cz>
Subject: Re: Mnich

Dobrý den pane inženýre,

už je to nějaký čas jsme spolu řešili most v Mnichu. V příloze posílám koncept dokumentace v pdf a do vašeho dwg jsem vložil nový most a odláždění za římsami. S novým mostem se nikam nerozlézáme, za křídly bude pouze odláždění lomovým kamenem do betonu a na něj navazující kamenný zához s proštěrkováním, což je rozebíratelná konstrukce.

Podívejte se na to prosím a dejte mi vědět, jestli za Vás takto v pořádku, děkuji.

S přáním hezkého dne

Ing. František Pokorný
+420 776 583 906

Mostní projekce s.r.o.
Jana Babáka 2733/11, 612 00 Brno
IČ 06754449, DIČ 06754449
www.mostniprojekce.cz
datová schránka: d9hy9rp

Dne 2019-08-08 14:14, Ivo Mařík napsal:

Dobrý den, posílám dle dohody.

Hezký den.



ekologické stavby, spol. s r.o.

VoKa-ekologické stavby, spol. s r.o.
Spojovací 1539
396 01 Humpolec

projektování • realizace • provozování vodohospodářských staveb

Mostní projekce s.r.o.
Jana Babáka 2733/11
612 00 Brno

Tel. 565 537 467, 468
E-mail: info@voka-humpolec.cz

Vyřizuje: Ing. Milan Šelepa, tel.: 565 537 467, email: selepa@voka-humpolec.cz

V Humpolci dne: 5.12.2019

Věc: Vyjádření k projektové dokumentaci ke stavbě v rámci akce: „III/12824 Mnich – most ev. č. 12824-1“

V projektové dokumentaci se nás dotýká řešení přeložky vodovodu mimo mostní stavbu a nově bude provedeno také odkalení vodovodu zaústěné do vodního toku.

Na základě Vaší žádosti o vyjádření k projektové dokumentaci k výše uvedené akci Vám jako provozovatel sdělujeme, že k projektové dokumentaci, tak jak nám byla předložena ke společnému územnímu a stavebnímu řízení, souhlasíme.

S pozdravem

VoKa spol. s r.o.
ekologické stavby
Spojovací 1539, 396 01 Humpolec
tel./fax: 565 537 468 ④
IČO: 46680331, DIČ: CZ46680331

VoKa – ekologické stavby, spol. s r.o.
Barbora Kaňová, jednatelka

Předmět **FW: III/12824 Mnich - most ev. č. 12824-1**
Odesílatel Ing. František Sedláček <f.sedlacek@volny.cz>
Adresát <pokorny@mostniprojekce.cz>
Datum 2020-02-11 15:37



Dobrý den,

Vámi připravovaná přestavba mostu v obci Mnich nekoliduje s připravovanou stavbou Kanalizace a ČOV Mnich. V krátkém úseku (cca 10 - 15 m) levobřežní kanalizace (ve směru od obce Bohdalín) dojde pouze k souběhu Vámi řešené dešťové kanalizace
S projektovanou splaškovou kanalizací, budou dodrženy odstupy dle ČSN.

S pozdravem

Ing. František Sedláček - 777603786

-----Original Message-----

From: Ing. František Sedláček [<mailto:f.sedlacek@volny.cz>]
Sent: Monday, January 20, 2020 10:29 PM
To: 'Ing. František Sedláček'
Subject: FW: III/12824 Mnich - most ev. č. 12824-1

-----Original Message-----

From: Mostní projekce s.r.o. [<mailto:pokorny@mostniprojekce.cz>]
Sent: Tuesday, December 3, 2019 8:33 AM
To: f.sedlacek@volny.cz
Subject: III/12824 Mnich - most ev. č. 12824-1

Dobrý den,

mluvili jsme spolu koncem srpna ohledně zpracovávané dokumentace na přestavbu mostu v obci Mnich. V příloze posílám koordinační situaci.
Nebudeme tam nic měnit. Pouze pan Kolář požadoval vyústění kanalizace DN600 provést nově z plastu. Nové vyústění bude napojeno flexibilní spojkou poblíž stávajícího schodiště. Poloha, dimenze, výška výtoku i spády zůstanou zachovány. Tehdy jsme se bavili, že by tam neměli být nějaké požadavky z hlediska změny kapacity, počtu, dimenzí atd. Chtěl bych Vás poprosit, jakožto projektanta kanalizace, zda byste se na to podíval a dal vědět, jestli je to takto z Vašeho pohledu v pořádku, případně zaslal připomínky. Předem děkuji za odpověď.

--

S přáním hezkého dne

Ing. František Pokorný
+420 776 583 906

Mostní projekce s.r.o.
Jana Babáka 2733/11, 612 00 Brno
IČ 06754449, DIČ 06754449
www.mostniprojekce.cz
datová schránka: d9hy9rp

Předmět **RE: III/12824 Mnich - most ev. č. 12824-1**
Odesílatel Blahoudková Ludmila Ing. <Blahoudkova.L@kr-vysocina.cz>
Adresát Mostní projekce s.r.o. <pokorny@mostniprojekce.cz>
Datum 2020-01-09 10:38



Dobrý den, pane Pokorný,

naše stanovisko můžete použít i pro stavební řízení. Zkontrolovala jsem vedení linek, a i nadále není komunikace III/12824 pro VLOD využívána. Děkuji za spolupráci.

S pozdravem a přáním hezkého dne

Ing. Ludmila Blahoudková
oddělení dopravní obslužnosti
odbor dopravy a silničního hospodářství

tel.: +420 564 602 191
e-mail: blahoudkova.l@kr-vysocina.cz

Krajský úřad Kraje Vysočina
Žižkova 57, 587 33 Jihlava, Česká republika
IČ: 70890749 web: www.kr-vysocina.cz facebook:

-----Original Message-----

From: Mostní projekce s.r.o. <pokorny@mostniprojekce.cz>
Sent: Thursday, January 9, 2020 10:25 AM
To: Blahoudková Ludmila Ing. <Blahoudkova.L@kr-vysocina.cz>
Subject: III/12824 Mnich - most ev. č. 12824-1

Dobrý den paní inženýrko,

v příloze mi posílám stanovisko k dopravní obsluze na výše uvedenou akci. Daná komunikace není využívána. Mohu toto stanovisko použít i pro stavební řízení - Společné povolení nebo mám žádat o samostatný souhlas s projektovou dokumentací? Předem děkuji za odpověď.

--

S přáním hezkého dne

Ing. František Pokorný
+420 776 583 906

Mostní projekce s.r.o.
Jana Babáka 2733/11, 612 00 Brno
IČ 06754449, DIČ 06754449
www.mostniprojekce.cz
datová schránka: d9hy9rp

KRAJSKÝ ÚŘAD KRAJE VYSOČINA
Odbor dopravy a silničního hospodářství
Žižkova 57, 587 33 Jihlava, Česká republika
tel.: 564 602 235, e-mail: posta@kr-vysocina.cz

Mostní projekce s.r.o.
Jana Babáka 2733/11
612 00 Brno

Váš dopis značky/ze dne
2. října 2019

Číslo jednací
KUJI 77418/2019

Vyřizuje/telefon
Ing. Ludmila Blahoudková
564 602 191
blahoudkova.l@kr-vysocina.cz

V Jihlavě dne
2. října 2019

Odpověď na žádost o vyjádření a sdělení dopravní obslužnosti k vedení linek autobusové dopravy a případných požadavků pro zpracování projektové dokumentace k uzavírce III/12824 Mnich – most ev. č. 12824-1.

Dobrý den,

Krajský úřad Kraje Vysočina, odbor dopravy a silničního hospodářství obdržel dne 2. 10. 2019 prostřednictvím e-mailu Vaši Žádost o vyjádření k dopravní obslužnosti při uzavírce III/12824 Mnich – most ev. č. 12824-1.

Vozidla VL0D nebudou touto uzavírkou dotčeny, neboť danou komunikaci pro vedení linek a spojů nevyužíváme.

Vedení jednotlivých linek se do doby realizace stavebních prací může změnit. Proto prosím, pokud dojde k případným změnám, neváhejte nás obratem informovat. Děkuji za pochopení.

S pozdravem

Ing. Hana Strnadová
vedoucí odboru dopravy a silničního hospodářství

Záznam z jednání

III/12824 Mnich – most ev. č. 12824-1

Jednání proběhlo:

9. 9. 2019, v 9:00

v budově KSÚSV, p. o., Kosovská 1122/16, 586 01 Jihlava

Přítomni:

František Pokorný, Mostní projekce s.r.o.

Lukáš Beránek, KSÚSV

Monika Vavřínková, KSÚSV

Marcela Voldřichová, KSÚSV

Jana Drahná, KSÚSV

Jednání bylo svoláno za účelem projednání stavu mostu ev. č. 12824-1 v obci Mnich, získání vstupních informací o mostě, inženýrských sítích, vstupních požadavků jednotlivých stran a probrání možnosti návrhu přestavby mostu

Stávající most převádí silnici III/12824 přes koryto Dírenského potoka (správce Povodí Vltavy, s. p.). Silnice III/12824 slouží místní dopravě mezi obcemi Mnich a Bohdalín. Most se nachází v intravilánu obce nedaleko křižovatky se silnicí II/128.

Stávající most byl dle ML postaven v roce 1971. Původní nosnou konstrukci mostu tvoří prefabrikované ŽB nosník ŽMP-62 (12 ks). Vylehčení nosníku je provedeno jinak než v TP. Spodní stavba je masivní z prostého betonu. Dle ML základy š. 1,70 m a výšky 1,0 m. Koncové opěry jsou masivní z prostého betonu. Líce jsou skloněné v poměru asi 6:1. Opticky neoddělené úložné prahy jsou z ŽB. Křídla jsou šikmá, svahová zřejmě z prostého betonu a nejsou opatřena římsou ani zábradlím.

Most je mírně šikmý, šikmost levá 84,4g. Vozovka na mostě je asfaltová s obrubníky nenormové výšky 40-80 mm. Odvodnění vozovky je provedeno příčným a podélným sklonem vozovky. Římsa vlevo a chodník vpravo jsou z monolitického ŽB. Zábradlí na mostě je ocelové, sloupky I100, horní madlo z trubky průměru 60 mm, dolní tři madla z trubek průměru 50 mm. PD stávajícího mostu nebyla k dispozici.

Projektant seznámil přítomné s podklady pro projektování, s postupem projekčních prací s výsledky inženýrské činnosti a s uvažovaným technickým řešením nového přemostění. Vzhledem k výskytu velkého množství IS měl projektant už jednu schůzku na mostě 16. 8. 2019 za účasti správce plynovodu a starosty obce Mnich. Správce plynovodu poskytl směrové i výškové vedení STL plynovodu. Starosta obce vznesl dotaz na možnost převedení oboustranného chodníku (toho času je převeden jednostranný chodník světélkové šířky 1250 mm a římsa nenormové vzdálenosti k zábradlí ~700 mm).

Projektant zajistil následující podklady:

- Geodetické zaměření stávajícího stavu
- Diagnostický průzkum stávajícího mostního objektu
- Podklady z katastru nemovitostí (Katastrální mapa, výpisy z LV)
- Vyjádření správců inženýrských sítí
- N-leté a M-denní průtoky vč. dlouhodobého prům. průtoku Q_a od ČHMÚ
- IG průzkum staveniště je objednan a toho času nebyly k dispozici jeho výsledky

Na základě požadavku projektanta bylo provedeno geodetické zaměření stávajícího stavu a byla vypracována účelová mapa zájmového prostoru. Projektant sjednotil snímek Katastrální mapy se zaměřeným stavem. Nový mostní objekt byl navržen na základě místních podmínek, konfigurace stávajícího terénu a návrhových průtoků dle ČHMÚ. Na základě sdělení všech oslovených správců IS byla zakreslena poloha všech stávajících IS.

Diagnostický průzkum:

Projektant s sebou vzal zpracovaný diagnostický průzkum a přednesl jeho stěžejní body a závěr.

Prognóza DGP:

- **Nosná konstrukce** není dlouhodobě schopna plnit svůj úkol, poruchy NK mají původ především ve vadné výrobě prefabrikátů
- Zatékání do dutin, jako následek absence hydroizolace, nyní jen dokončuje destrukci NK pomocí ničení dolních desek mrazovými cykly a korozi části výztuže v trhlinami poškozených „dolních deskách“
- **Spodní stavba** je sice stabilní, ale pevnostní parametry nejsou uspokojivé
- celá spodní stavba je zamáčená díky absenci hydroizolace

Návrh na odstranění zjištěných závad a poruch

S ohledem na výše uvedené a pro nemožnost vadně zhotovenou konstrukci dlouhodobě udržovat a hospodárně opravit, doporučuje zpracovatel průzkumu její výměnu, a to včetně spodní stavby.

Dle závěru DGP není most ev. č. 12824-1 hospodárně opravitelný a jeho zatížitelnost není možné opravou hospodárně a dlouhodobě zvýšit na normovou úroveň. Zpracovatel DGP doporučuje objekt snést a zbudovat objekt nový, a to vč. spodní stavby, která je racionálně neopravitelná, stejně jako NK.

Návrh technického řešení:

Stávající konstrukce budou kompletně vybourány a na jejich místě bude postaven nový mostní objekt. Na základě zjištěných informací a podkladů byl vypracován prvotní technický návrh řešení. Projektant dle sdělených průtoků navrhl nový mostní pro převedení návrhových průtoků v souladu s ČSN 73 6201.

Podélné uspořádání:

Byl navržen jednoduchý polorám z monolitického železobetonu. Kolmá světlost mezi líci opěr 6,00 m. Založení hlubinné na vrtaných pilotách nebo plošné na podkladním betonu (bude upřesněno dle výsledků IG průzkumu). Rámová příčel náběhovaná, stěny tloušťky 600 mm. Vozovka na mostním objektu bude plynule napojena na vozovku před a za mostem.

Příčné uspořádání (půdorysný tvar mostu):

Vychází ze směrového vedení komunikace. Vzhledem k místním podmínkám a kategorii komunikace III/12824 dále na Bohdalín (Betlém) navrhl projektant šířkové uspořádání kategorie S4,0/30, které plynule navazuje na stávající stav před a za mostem a dle normy ČSN 73 6101 se použije zejména pro koncové úseky silnic III. třídy. Most převede jednostranný chodník světlé šířky 1250 mm vpravo. Křídla jsou navržena šikmá svahová a navazují na svahy před mostem a nábrežní zdi za mostem.

Úprava stávajících místních komunikací a sjezdů:

Před mostem se nachází křížení se silnicí II/128 a za mostem je vpravo sjezd na místní komunikaci. Stávající komunikace ani sjezdy nebudou stavbou dotčeny. Začátek úpravy je navržen mimo prostor křižovatky a sjezd na MK bude plynule napojen.

Úprava navazujících úseků a okolí:

Stávající stav nebude měněn. Dojde k plynulému napojení na nový stav a uvedení dotčených ploch do původního stavu.

Úprava koryta pod a kolem mostu:

Koryto v mostním objektu je navrženo ve tvaru složené lichoběžníkové kynety. Dno ve tvaru písmene V se spády 1:10 do osy toku. Odláždění bude provedeno lomovým kamenem do betonu s vyspárováním. Na mostní křídla navážou nábrežní zídky na výtokové straně. Na konci mostních křídel bude odláždění ukončeno příčnými prahy. Vzhledem k relativně dobré přístupnosti opěry 2 po stávajícím terénu nebylo navrženo služební schodiště.

Dopravní opatření:

Úplná přestavba mostu je možná pouze za úplného vyloučení silničního provozu. Projektant navrhl vedení objízdných tras. Veškerá doprava bude vedena po souběžných silnicích II/128 a II/135 na Bohdalín (v současnosti zde jezdí drtivá většina projíždějících vozidel). Projektant zjistí zřizovatele autobusových linek a zatížení řešeného úseku autobusovou dopravou.

Provizorní trasa pro pěší:

Bude řešena staveništní lávkou na vtokové straně. V rámci PD nebude zpracován samostatný stavební objekt.

Zábory pozemků:

Stavba bude realizována na pozemcích sloužících v současnosti ke stejnému účelu. Jedná se o pozemky ve vlastnictví státu (ve správě Úřadu pro zastupování státu ve věcech majetkových), pozemky ve vlastnictví obce Mnich, dvou soukromých vlastníků a pozemek ve vlastnictví Kraje Vysočina (ve správě KSÚSV, p. o.). Na pozemcích dotčených stavbou je navrhován dočasný zábor pozemků. Rozhodnutí o vypořádání majetkoprávních vztahů a případných trvalých záborů bude předmětem dalšího jednání.

Na jednání bylo dohodnuto, požadavky na technické řešení:

- nově po mostě převést komunikaci kategorií šířky S6,5 i za cenu nenávaznosti na stávající stav před a za mostem a vyvolání přeložek inženýrských sítí
- prověřit nutnost provedení mostního odvodňovače ve středu příčle
- na svahových křídlech bude provedeno bezpečnostní zábradlí namísto zábradlí se svislou výplní
- u OP2 bude doplněno služební schodiště
- staveništní lávka pro přechod chodců bude osvětlena
- do říms budou navrženy rezervní chráničky pro případné budoucí vedení IS
- vzhledem k rozšíření na kat. šířku S6,5 (projekčně a časově náročnější řešení s pravděpodobným vyvoláním přeložek IS, které nebylo uvedeno v technických podmínkách akce) bude uzavřen dodatek ke smlouvě
- pokud bude akce vyžadovat územní rozhodnutí, lze sloučit PD ve stupních DÚR a DSP do DUSP (dokumentace pro vydání společného povolení), na sloučení bude rovněž uzavřen dodatek smlouvy

III/12824 Mnich – most ev. č. 12824-1

Projektant přepracuje technický návrh pro požadované převedení kategorií šířky S6,5 a prověří důsledky rozšíření (přeložky IS, návaznost na stávající stav). Následně svolá co nejdříve další jednání pro odsouhlasení technického řešení.

Připomínky k záznamu:

- nebyly vznešeny

Mostní projekce s.r.o.

Jana Babáka 11, 612 00 Brno
www.mostniprojekce.cz
IČ: 06754449, DIČ: CZ06754449

Zaznamenal:


Ing. František Pokorný

V případě nesouhlasu se zněním záznamu prosím o neprodlené zaslání opravy nebo doplnění na adresu projektanta (do 19. 9. 2019), jinak se má za to, že zúčastnění se záznamem souhlasí.

Prezenční listina






III/12824 Mních – most ev. č. 12824-1

Datum a čas jednání:

9. 9. 2019, 9.00

Místo konání:

KSÚSV, p. o., Kosovská 1122/16, 586 01 Jihlava

Jméno	Firma	telefon / email	podpis
FRANTIŠEK POKORNY	MOSTNÍ PROJEKCE S.R.O.	776 583 906 pokorny@mostniprojekce.cz	
LUKÁŠ BERÁNEK	KSÚSV	beranek.l@ksusv.cz 737 243 174	
MOHILA VAVŘINKOVÁ	-II-	vavrinkova.m@ksusv.cz	
MARCELA VODŘECHOVÁ	-II-	731 648 759 vodrichova.m@ksusv.cz	
JANA DRAHNA	-II-	734 423 969 drahna.j@ksusv.cz	

Záznam z jednání

III/12824 Mnich – most ev. č. 12824-1

Jednání proběhlo:

30. 9. 2019, ve 12:30

v budově KSÚSV, p. o., Kosovská 1122/16, 586 01 Jihlava

Přítomni:

František Pokorný, Mostní projekce s.r.o.

Monika Vavřínková, KSÚSV

Lukáš Beránek, KSÚSV

Jednání bylo svoláno za účelem projednání technického řešení přestavby mostu ev. č. 12824-1 v obci Mnich.

Postup projekčních prací

Projektant zajistil vytýčení kabelů CETIN (proběhlo 23. 9. 2019) v místě stavby a kopanou sondou stávajícího vodovodu (proběhlo 25. 9. 2019). Projektant dle požadavku vzneseného na předchozím jednání přepracoval návrh technického řešení pro rozšíření převáděné komunikace na kategoriální šířku S6,5. Projektant dále zadal zpracování přeložky vodovodu. Dle požadavku správce bude vodovod opatřen kalníkem.

Dle sdělení starosty obce není po mostě vedena pravidelná linková autobusová doprava. Projektant ověří na ODSH KÚ Kraje Vysočina (již požádáno).

Na jednání bylo dohodnuto:

- vozovka na mostě bude navržena ve střechovitém příčném spádu
- na mostě nebude navržen mostní odvodňovač
- projektant prověří odvodnění komunikace a případně doplní uliční vpusti pod zvýšeným obrubníkem veřejného chodníku
- projektant prověří způsob vypořádání přeložky vodovodu s jeho správcem
- projektant prověří způsob vypořádání trvalých záborů s oddělením správy majetku KSÚSV Pelhřimov

Připomínky k záznamu:

- nebyly vznešeny

Mostní projekce s.r.o.
Jana Babáka 11, 612 00 Brno
www.mostniprojekce.cz
IČ: 06754449, DIČ: CZ06754449

Zaznamenal:

Ing. František Pokorný

V případě nesouhlasu se zněním záznamu prosím o neprodlené zaslání opravy nebo doplnění na adresu projektanta (do 8. 10. 2019), jinak se má za to, že zúčastnění se záznamem souhlasí.

Prezenční listina




III/12824 Mnich – most ev. č. 12824-1

Datum a čas jednání:

30. 9. 2019, 12.30

Místo konání:

KSÚSV, p. o., Kosovská 1122/16, 586 01 Jihlava

Jméno	Firma	telefon / email	podpis
FRANTIŠEK Pekárník	MOSTNÍ PROJEKCE BRNO	776 583 906 pekarny@mostniprojekce.cz	
LUKÁŠ BARÁNEK	KSÚSV	baranek.l@ksusv.cz	
Monika Vaňhánková	-"-	737 243 117 vaanhankova@ksusv.cz	

Záznam z jednání

III/12824 Mnich – most ev. č. 12824-1

Jednání proběhlo:

11. 11. 2019, v 15:00

Přítomni:

OÚ Mnich, Mnich č. p. 145, 394 92 Mnich

František Pokorný, Mostní projekce s.r.o.

Lukáš Beránek, KSÚSV

Petr Čekal, starosta obce Mnich

Jiří Kolář, vlastník nemovitosti v místě stavby

Karel Liška, vlastník nemovitosti v místě stavby

Jiří Vrzal, vlastník nemovitosti v místě stavby

Jednání bylo svoláno za účelem projednání technického řešení přestavby mostu ev. č. 12824-1 v obci Mnich.

Projektant přednesl technické řešení kompletní přestavby stávajícího mostu, který je v nevyhovujícím stavu. Mostní konstrukce budou kompletně vybourány a na stejném místě bude postaven most nový. Mostní objekt bude nově rozšířen proti toku pro převedení normové kategorie S6,5/40.

V průběhu diskuze byly vzneseny následující připomínky/požadavky ke stavební akci, které projektant přednese na jednání ve čtvrtek 14. 11. 2019 na KSÚSV v Jihlavě:

1. S ohledem na možný negativní dopad stavební činnosti vlastníci požadují, aby před zahájením stavby a po jejím úplném dokončení byl proveden pasport nemovitostí v blízkosti stavby (domy, ploty, studně) s následným vyhodnocením po stavbě a případným uvedením do původního stavu.

Vyjádření KSÚSV, p. o.:

2. V blízkosti stavby se nachází funkční a užívané studny na parcele č. 2245/2 a 2243/3. Jejich vlastníci požadují, aby před zahájením stavby a po jejím úplném dokončení byla změřena hladina vody a proveden laboratorní rozbor na kvalitu vody v každé studni za účelem zjištění případného negativního dopadu stavební činnosti a pro učinění dalších opatření.

Vyjádření KSÚSV, p. o.:

3. Vzhledem k možnému narušení stávajícího vyústění kanalizace DN600 a možným budoucím průsakům splašků požaduje pan Kolář, jakožto vlastník nemovitosti a studny na p. č. 2245/2 provést v rámci stavby dotčené vyústění (zhruba od stávajícího schodiště po vyústění v nábrežní zdi) nové z plastových trub vč. těsného napojení na stávající kanalizaci.

Vyjádření KSÚSV, p. o.:

4. Je potřeba zajistit (zachovat) vstupy k okolním nemovitostem, zejména na pozemek 2245/2 v místě schodiště a tím i do objektu č. p. 56, po celou dobu stavby.

Vyjádření KSÚSV, p. o.:

III/12824 Mnich – most ev. č. 12824-1

5. Pokud dojde během a vlivem stavební činnosti k nepředpokládaným problémům, či újmě na dotčených stávajících objektech a pozemcích, bude investor tyto problémy řešit ke spokojenosti majitelů dotčených objektů a pozemků.

Vyjádření KSÚSV, p. o.:

6. Projektant prověří rozsah dočasného záboru. Projektant se pokusí dočasný zábor omezit, a to zejména včasným vedením provizorní trasy pro pěší po obecním pozemku 3081/5 na straně k silnici (nyní je vedena za plotem až k brance u křižovatky).

Vyjádření KSÚSV, p. o.:

7. Stávající ploty v místě provizorní trasy pro pěší ve vlastnictví Mgr. Fiřtové a Peškových budou po nezbytně nutnou dobu demontovány a po dokončení stavby budou uvedeny do původního stavu. Pokud dojde vlivem stavební činnosti k poškození těchto plotů, které by znemožňovalo jejich uvedení do původního stavu budou tyto ploty provedeny nově dle stávajícího řešení (týká se jednotlivě dřevěné výplně plotů, betonových podezdívek, sloupků, příslušenství).

Vyjádření KSÚSV, p. o.:

8. Projektant zaměří polohu a velikost Jasanu za plotem proti proudu Dírenského potoka. Tento strom zanechá do dokumentace a prověří nutnost jeho kácení pro zřízení provizorní trasy pro pěší. Náletové dřeviny a křoviny za plotem budou v nutném rozsahu vymýceny pro vedení trasy pro pěší.

Vyjádření KSÚSV, p. o.:

9. Projektant prověří požadavek správce sítě CETIN a. s. (zda nově nevložit podzemní kabel do chráničky v místě stavební jámy).

Vyjádření KSÚSV, p. o.:

Připomínky k záznamu:

- byly zapracovány do textu výše

Mostní projekce s.r.o.
Jana Babáka 11, 612 00 Brno
www.mostniprojekce.cz
IČ: 06754449, DIČ: CZ06754449



Ing. František Pokorný

Zaznamenal:

V případě nesouhlasu se zněním záznamu prosím o neprodlené zaslání opravy nebo doplnění na adresu projektanta (do 14. 11. 2019 do 7:30), jinak se má za to, že zúčastnění se záznamem souhlasí.

Prezenční listina







III/12824 Mnich – most ev. č. 12824-1

Datum a čas jednání:

11. 11. 2019, 15.00

Místo konání:

OÚ Mnich, Mnich č. p. 145, 394 92 Mnich

Jméno	Firma	telefon / email	podpis
FRANTIŠEK PĚKORNS	MOSTNÍ PROJEKCE S.R.O.	776 583 906 pekorny@mostniprojekce.cz	
JIRÍ KOLÁŘ		605 838 496 kolar.jh@seznam.cz	
JIRÍ VRZAL		723 154 960 JVZAL67@SEZNAM.CZ	
Karel Liská		606 290 909 liska_karel@seznam.cz	
PĚKAL PĚTR	OBSO Mnich	725 10 11 13 OU@mnich.cz	
LUKÁŠ BERÁNEK	KSUSV	731 648 761 beranek.l@ksusv.cz	

Záznam z jednání

III/12824 Mnich – most ev. č. 12824-1

Jednání proběhlo:

14. 11. 2019, v 12:30

v budově KSÚSV, p. o., Kosovská 1122/16, 586 01 Jihlava

Přítomni:

František Pokorný, Mostní projekce s.r.o.

Monika Vavřínková, KSÚSV

Lukáš Beránek, KSÚSV

Marcela Voldřichová, KSÚSV

Dana Ptáčková, KSÚSV

Jednání bylo svoláno za účelem projednání technického řešení a připomínek soukromých vlastníků přestavby mostu ev. č. 12824-1 v obci Mnich.

Projektant přednesl technické řešení kompletní přestavby stávajícího mostu, který je v nevyhovujícím stavu. Mostní konstrukce budou kompletně vybourány a na stejném místě bude postaven most nový. Mostní objekt bude nově rozšířen proti toku pro převedení normové kategorie S6,5/40.

Vyjádření k připomínkám soukromých vlastníků:

1. S ohledem na možný negativní dopad stavební činnosti vlastníci požadují, aby před zahájením stavby a po jejím úplném dokončení byl proveden pasport nemovitostí v blízkosti stavby (domy, ploty, studně) s následným vyhodnocením po stavbě a případným uvedením do původního stavu.

Vyjádření KSÚSV, p. o.: Bude provedena pasportizace na jejímž základě bude možně jednoznačně rozhodnout, zda a jaký vliv měla přestavba mostu na okolní stavby a zda byly případné poruchy způsobené stavební činností nebo byly přítomny již před zahájením stavebních prací.

2. V blízkosti stavby se nachází funkční a užívané studny na parcele č. 2245/2 a 2243/3. Jejich vlastníci požadují, aby před zahájením stavby a po jejím úplném dokončení byla změřena hladina vody a proveden laboratorní rozbor na kvalitu vody v každé studni za účelem zjištění případného negativního dopadu stavební činnosti a pro učinění dalších opatření.

Vyjádření KSÚSV, p. o.: Bude provedeno zaměření hladiny vody ve studních a akreditovaný krácený rozbor vody (provádí se např. i pro kolaudace staveb) vč. akreditovaného odběru pro zajištění správného a nezpochybnitelného vzorkování a rozboru. Odběr bude proveden před zahájením a po skončení stavební činnosti.

3. Vzhledem k možnému narušení stávajícího vyústění kanalizace DN600 a možným budoucím průsakům splašků požaduje pan Kolář, jakožto vlastník nemovitosti a studny na p. č. 2245/2 provést v rámci stavby dotčené vyústění (zhruba od stávajícího schodiště po vyústění v nábrežní zdi) nové z plastových trub vč. těsného napojení na stávající kanalizaci.

Vyjádření KSÚSV, p. o.: Vyústění bude provedeno nově plastovými troubami DN600. Do těchto trub bude zaústěna nová uliční vpust' před opěrou 1. Napojení na původní kanalizaci bude provedeno poblíž stávajícího schodiště těsnou flexibilní spojkou.

4. Je potřeba zajistit (zachovat) vstupy k okolním nemovitostem, zejména na pozemek 2245/2 v místě schodiště a tím i do objektu č. p. 56, po celou dobu stavby.

Vyjádření KSÚSV, p. o.: Vstupy do nemovitostí budou zajištěny. Bude řešeno s vybraným zhotovitelem stavby, který vzejde z výběrového řízení.

5. Pokud dojde během a vlivem stavební činnosti k nepředpokládaným problémům, či újmě na dotčených stávajících objektech a pozemcích, bude investor tyto problémy řešit ke spokojenosti majitelů dotčených objektů a pozemků.

Vyjádření KSÚSV, p. o.: Investor sjedná nápravu, pokud bude prokázáno, že byly tyto problémy či újmy způsobeny stavební činností. Tento bod úzce souvisí s bodem č. 1 – pasportizace stávajícího stavu a jednoznačného určení stávajících či nově vzniklých poruch.

6. Projektant prověří rozsah dočasného záboru. Projektant se pokusí dočasný zábor omezit, a to zejména včasným vedením provizorní trasy pro pěší po obecním pozemku 3081/5 na straně k silnici (nyní je vedena za plotem až k brance u křižovatky).

Vyjádření KSÚSV, p. o.: Projektant omezí dočasný zábor včasným vedením provizorní trasy pro pěší podél plotu na p. č. 3081/5 blíže ke komunikaci).

7. Stávající ploty v místě provizorní trasy pro pěší ve vlastnictví Mgr. Fiřtové a Peškových budou po nezbytně nutnou dobu demontovány a po dokončení stavby budou uvedeny do původního stavu. Pokud dojde vlivem stavební činnosti k poškození těchto plotů, které by znemožňovalo jejich uvedení do původního stavu budou tyto ploty provedeny nově dle stávajícího řešení (týká se jednotlivě dřevěné výplně plotů, betonových podezdívek, sloupků, příslušenství).

Vyjádření KSÚSV, p. o.: Ploty budou po provedení nutných prací obnoveny do původního stavu. Pokud dojde stavební činností ke znehodnocení jednotlivých částí plotu budou tyto části provedeny nově dle stávajícího řešení a úrovně provedení.

8. Projektant zaměří polohu a velikost Jasanu za plotem proti proudu Dírenského potoka. Tento strom zanese do dokumentace a prověří nutnost jeho kácení pro zřízení provizorní trasy pro pěší. Náletové dřeviny a křoviny za plotem budou v nutném rozsahu vymýceny pro vedení trasy pro pěší.

Vyjádření KSÚSV, p. o.: Projektant zaměřil stávající jasan za plotem (obvod ve výšce 1,30 m = 241 cm, min. světlá vzdálenost mezi stávajícím plotem a kmenem je 1,61 m. Strom se nachází na hranici parcel č. 3081/2, 3081/5 a 12. Vzhledem k poloze a pravděpodobnému narušení kořenového systému při provádění přeložky vodovodu je navrženo kácení stromu. Náletové dřeviny a keře v místě provizorní trasy pro pěší budou vymýceny.

9. Projektant prověří požadavek správce sítě CETIN a. s. (zda nově nevložit podzemní kabel do chráničky v místě stavební jámy).

Vyjádření KSÚSV, p. o.: Správce CETIN a. s. požaduje v rámci stavby vložit sdělovací kabel(y) do dělené chráničky prům. 160 mm (např. SYSPRO).

Na jednání bylo dále dohodnuto:

- projektant prověřil alternativní možnost vedení provizorních tras pro pěší – není jiná vhodná varianta
- projektant prověří rozsah a přibližnou cenu laboratorních rozborů vody
- projektant prověří způsob provedení a rozsah pasportizace stávajících objektů
- projektant projedná přestavbu a případné požadavky s ohledem na kapacitu nově projektované kanalizace s jejím projektantem (telefonicky bylo odsouhlaseno)
- projektant prověří požadavky ÚZSVM z hlediska koryta, zda stačí vyjádření Povodí Vltavy, s. p. jakožto správce povodí a toku nebo je jiný požadavek
- projektant dopracuje PD ve stupni DUSP

Připomínky k záznamu:


- nebyly vzneseny

Mostní projekce s.r.o.

Jana Babáka 11, 612 00 Brno

www.mostniprojekce.cz

IČ: 06754449, DIČ: CZ06754449



Ing. František Pokorný

Zaznamenal:

V případě nesouhlasu se zněním záznamu prosím o neprodlené zaslání opravy nebo doplnění na adresu projektanta (do 26. 11. 2019), jinak se má za to, že zúčastnění se záznamem souhlasí.

Prezenční listina






III/12824 Mních – most ev. č. 12824-1

Datum a čas jednání:

14. 11. 2019, 12.30

Místo konání:

KSÚSV, p. o., Kosovská 1122/16, 586 01 Jihlava

Jméno	Firma	telefon / email	podpis
FRAKTÍŠEK POLOUVÝ	HOSTNÍ PROJEKCE S.R.O.	776 583 906 polouvy@mostniprojekce.cz	
VODŘECHOVÁ MARCELA	VODŘECHOVÁ M @KSUSV.CZ	431 648 459	
PTAČKOVÁ DANA	KSÚSV	ptačkova.d@ksusv.cz	
LUKÁŠ BEDÁNEK	KSÚSV	60204611@ksusv.cz 731 648 265	
Monika Vavřínková	-11-	434 143 114 vavrinkova.m@ksusv.cz	

Záznam z jednání TDK, PD ve stupni DUSP

III/12824 Mnich – most ev. č. 12824-1

Jednání proběhlo:

3. 2. 2019, v 9:00

Přítomni:

v budově KSÚSV, p. o., Kosovská 1122/16, 586 01 Jihlava

František Pokorný, Mostní projekce s.r.o.

Monika Vavřínková, KSÚSV

Lukáš Beránek, KSÚSV

Tomáš Pípal, Kraj Vysočina

Jednání bylo svoláno za účelem projednání čistopisu PD přestavby výše uvedeného mostu ve stupni DUSP. Projektant přednesl stěžejní body plánované přestavby mostu, který je v nevyhovujícím stavu.

Technické řešení:

Mostní konstrukce budou na základě vyhodnocení diagnostického průzkumu kompletně vybourány a na stejném místě bude postaven most nový. Mostní objekt bude nově rozšířen proti toku pro převedení normové kategorie S6,5. Z důvodu možné kolize se stávajícími konstrukcemi bude před stavbou přeložen stávající vodovod dále od mostu proti toku Dírenského potoka. Byl navržen jednoduchý polorám z monolitického železobetonu. Kolmá světlost mezi líci opěr 6,00 m. Založení hlubinné na mikropilotách. Most převede jednostranný chodník světlé šířky 1250 mm vpravo. Křídla jsou navržena šikmá svahová a navazují na svahy před mostem a nábrežní zdi za mostem. Provizorní trasa pro pěší bude zřízena na vtokové straně (je součástí stavby mostního objektu – není zpracován samostatný stavební objekt).

Koryto v mostním objektu je dle požadavku AOPK ČR navrženo s miskovitou kynetou pro převedení nízkých průtoků. Odláždění bude provedeno lomovým kamenem do betonu s vyspárováním. Na mostní křídla navážou nábrežní zídky na výtokové straně. Z požadavku správce bude nově doplněno služební schodiště.

Dopravní opatření:

Přestavba mostu je možná pouze za úplného vyloučení silničního provozu. Objízdná trasa bude vedena po souběžných silnicích II/128 a II/135 na Bohdalín (v současnosti zde jezdí drtivá většina projíždějících vozidel). Po mostě nejsou dle sdělení Kraje Vysočina vedeny autobusové linky.

Zábory pozemků:

Stavba bude realizována na pozemcích sloužících v současnosti ke stejnému účelu. Jedná se o pozemky ve vlastnictví státu. Toho času jsou ve správě Úřadu pro zastupování státu ve věcech majetkových a dochází ke změně práva hospodaření ve prospěch Povodí Vltavy, s. p. Z tohoto důvodu je po dokončení převodu nutno dokumentaci aktualizovat. Následně je nutno řešit akci majetkoprávně s Povodím Vltavy, s. p. Dále jsou v místě stavby pozemky ve vlastnictví obce Mnich, soukromých vlastníků a Kraje Vysočina (ve správě KSÚSV, p. o.). Na pozemcích dotčených stavbou je navrhován dočasný zábor pozemků.

Na jednání bylo dohodnuto:

- projektant prověří polohu a požadavek na obnovení bodu říčního polygonu ve vlastnictví Povodí Vltavy, s. p.
- projektant po převodu práva hospodařit s majetkem státu na Povodí Vltavy, s. p. aktualizuje dokumentaci

III/12824 Mnich – most ev. č. 12824-1

- vzhledem k výše uvedenému projektant požádá o dodatek ke smlouvě na prodloužení termínu, aby bylo zajištěno předání dokumentace s aktuálními daty v KN pro podání žádosti o Společné povolení

Připomínky k záznamu:

- nebyly vzneseny

Zaznamenal:

Mostní projekce s.r.o.
Jana Babáka 11, 612 00 Brno
www.mostniprojekce.cz
IČ: 06754449, DIČ: CZ06754449



Ing. František Pokorný

V případě nesouhlasu se zněním záznamu prosím o neprodlené zaslání opravy nebo doplnění na adresu projektanta (do 10. 2. 2020), jinak se má za to, že zúčastnění se záznamem souhlasí.

Prezenční listina – jednání TDK





III/12824 Mnich – most ev. č. 12824-1, PD ve stupni DUSP

Datum a čas jednání:

3. 2. 2020, 9.00

Místo konání:

KSÚSV, p. o., Kosovská 1122/16, 586 01 Jihlava

Jméno	Firma	telefon / email	podpis
FRANTIŠEK POKORNS	MOSTNÍ PROJEKCE S.R.O.	776 583 906 pokorny@mostniprojekce.cz	
ZVĚRA BERÁNEK	KSÚSV	beranec.1@ksusv.cz	
Monika Vavříňková	-II-	734 243 114 vavrinkova@ksusv.cz	
Tomáš Pipel	Kryš. inženýring	724 650 186 pipel.t@kr-ysocina.cz	

Záznam z jednání

III/12824 Mnich – most ev. č. 12824-1

Jednání proběhlo:

5.8. 2020, v 15:00

Přítomni:

OÚ Mnich, Mnich, č. p. 145, 394 92 Mnich

František Pokorný, Mostní projekce s.r.o.

Karel Liška, majitel pozemku

Jiří Vrzal, majitel pozemku

Petr Čekal, starosta obce

Jiří Kolář, majitel pozemku (osobně 3. 8. 2020 v Kostelci u Kyjova)

Jednání bylo svoláno za účelem projednání technického řešení a připomínek soukromých vlastníků přestavby mostu ev. č. 12824-1 v obci Mnich.

Projektant přednesl technické řešení kompletní přestavby stávajícího mostu, který je v nevyhovujícím stavu. Mostní konstrukce budou kompletně vybourány a na stejném místě bude postaven most nový. Mostní objekt bude nově rozšířen proti toku pro převedení normové kategorie S6,5/40.

Vzhledem k zásahu do schodiště před mostem při výměně kanalizace DN600 a požadavku na jeho uvedení do stavu vyhovujícímu platným normám při jeho následné obnově je nutno upravit přístupové schodiště k domu č. p. 56. Schodiště bude provedeno celé nově z monolitického betonu.

V průběhu diskuze byly vzneseny následující připomínky/požadavky ke stavební akci, které projektant přednese zástupci stavebníka k vyjádření:

Jiří Kolář, majitel domu p. č. 2245/2

Vzhledem k tomu, že stavbou (výkopem pro novou část kanalizace a se zábořem pozemku) bude odstraněn stávající plot i s betonovou podezdívkou a znemožněn dlouhodobý přístup na pozemek č. 2245/2 k domu č. p. 56, nesouhlasím s realizací kanalizace, jak je navržena v Koordinačním situačním výkresu Mnich – most ev. č. 12824-1 v obci Mnich.

Vyjádření KSÚSV, p. o.: Obnova vyústění kanalizace DN600 byla původně uvažována v nezbytné míře pro obnovení v kamenné nábrežní zídce. V delším úseku (až ke schodišti) byla výměna navržena na základě požadavku pana Koláře viz. záznam z jednání z 11. 11. 2019 bod 3.

KSÚSV, p. o. respektuje nově nesouhlasné stanovisko s výměnou vyústění kanalizace DN600 až ke schodišti a po dohodě s projektantem je rozsah úprav omezen tak, aby došlo k co nejmenšímu zásahu do pozemků a případných staveb na nich ve vlastnictví pana Koláře.

Níže uvádím další požadavky:

1. vstup na pozemek po dobu stavby zajistit z ulice naproti hospodě přes uzamykatelnou branku, výškový rozdíl cca 60 cm bude překonán rampou až na zpevněnou plochu podél domu. Úprava: nepožadují realizovat vstup na pozemek.
2. nové betonové schody budou provedeny dle platných norem (výška, šířka nášlapu) včetně protiskluzové úpravy a zábradlí. Je potřeba přesně nadefinovat.

3. pokud dojde k záboru pozemku pro účely stavby (staveniště), na rohu zahrady u potoka (výpustě) je kamenný sloupek, který požaduji opatrně vyjmout a uložit na pozemek č. 2245/2,
4. jabloň na rohu zahrady bude po dobu stavby ochráněna proti poškození. V případě poškození požaduji náhradní výsadbu,
5. pokud dojde k záboru pozemku pro účely stavby (staveniště), žádám po ukončení stavebních prací srovnat pozemek do roviny a zatravnit, tj. uvést do původního stavu tak, aby se časem nepropadal.
6. po obvodu záboru pozemku staveniště bude provedena zábrana (např. mobilní hrazení v. 1,80 m), aby se zabránilo volnému vstupu na zahradu. Požaduji vyřešit finanční či jinou náhradu za zábor pozemku, pokud k němu dojde!
7. pokud dojde k záboru pozemku pro účely stavby (staveniště), požaduji po dokončení stavby (i v rámci odstupného za zábor) zhotovit nový drátěný plot s podezdívkou ve stejném místě jako je stávající (od výpustě do potoka) i s novými vstupními uzamykatelnými kovovými vrátky výšky cca 1,8 m a šířky cca 1 m, které jsou pod schody ze silnice, pokud se bude realizovat kanalizace dle projektu i přes můj nesouhlas.
8. požaduji šetrné provádění bouracích prací (přenos vibrací, znečištění) s ohledem na historickou studnu a dům č. p. 56 na p. č. 2245/2. Dům nemá dostatečné základy proti vibracím a otřesům při bouracích pracích. Bourací práce je třeba provádět tak, aby nedošlo ke škodě na movitém i nemovitém majetku. Požaduji provést pasportizaci domu před a po stavbě. Provést pasportizaci studny před a po stavbě, zkontrolovat případné trhliny u studny a zjistit a doložit provedenou kontrolou kvalitu vody před a po stavbě v laboratoři s příslušnou akreditací. Uvést vše do dokumentace včetně fotografií před stavbou a po stavbě a dodat kopie majiteli dotčeného pozemku a domu.
9. v případě, že bude nutné narušit také dřevěný plot s podezdívkou podél místní komunikace, od vrátek směrem k hospodě, požaduji tento plot zhotovit nový i s podezdívkou ve stejném provedení, tj. podezdívka s dřevěným oplocením.
10. požaduji všechny mé požadavky a připomínky smluvně ošetřit s tím, že výdaje spojené s právními službami ponese zadavatel stavby.

Prohlašuji, že svým podpisem dne 3. 8. 2020 v Kostelci u Kyjova na „Koordinačním situačním výkresu Mnich – most ev. č. 12824-1“ jsem nevyjádřil svůj souhlas s provedením stavby dle uvedeného výkresu. Souhlas s provedením stavby mohu udělit až po zapracování všech mých výše uvedených připomínek a požadavků.

Vyjádření KSÚSV, p. o. k jednotlivým bodům:

1. Bude zachován přístup po stávajícím chodníku a schodišti.
2. Vzhledem k požadavku na omezení úprav ze strany pana Koláře nebude stávající schodiště dotčeno stavební činností a nevznikne tak nutnost ho upravovat.
3. Stávající kamenný sloupek stojí na p. č. 3144/2 ve vlastnictví obce Mnich. Se souhlasem majitele ho lze uložit na p. č. 2245/2, případně na místo jiné dle požadavku majitele.
4. Jabloň na rohu zahrady stojí na pozemku obce Mnich. Bude ochráněna např. bedněním, v případě poškození bude provedena náhradní výsadba.
5. Pozemky dotčené stavební činností budou uvedeny do původního stavu.
6. Obvod staveniště bude obehnan ochranným hrazením pro omezení volného pohybu osob mimo prostor staveniště. Nově nedojde k dotčení p. č. 2245/2.
7. Rozsah úpravy bude omezen. Nedojde k záboru pozemku p. č. 2245/2. Stávající plot (drátěné pletivo, sloupky z L profilů, bez podezdívky), který bude dotčený stavební činností bude uveden do původního stavu. Vrátko u schodiště nebudou dotčena.

8. Stavební práce budou probíhat, pokud možno co nejšetrněji s ohledem na životní prostředí a okolní stavby. Pasportizace a akreditované rozborů vody vč. odběru byly odsouhlaseny již dříve.
9. Plot nebude dotčen.
10. Rozsah úprav byl omezen dle požadavku. Pozemek p. č. 2245/2 je nově mimo obvod staveniště a nebude dotčen.

Martina Fiřtová

1. ochránit jedli bělokorou za plotem, v případě poškození náhradní výsadba opět jedle bělokoré na stejném místě
2. keře ostružiníku maliníku, které bude nutno vymýtít pro zřízení dočasné obchozí trasy pro pěší budou po stavbě opětovně zasazeny – náhradní výsadba

Vyjádření KSÚSV, p. o.: Bez připomínek.**Obec Mnich**

1. požaduje prověřit možnost zbudování nové kanalizace DN600 až od uliční vpusti za křižovatkou u hospody, případně prodloužit délku obnovení co nejvíce k začátku úpravy komunikace (např. mezi křižovatkou a nové schodiště)

Vyjádření KSÚSV, p. o.: Vzhledem k nesouhlasnému stanovisku pana Koláře nelze tomuto požadavku vyhovět z důvodu omezení rozsahu prací. Viz. vyjádření výše. Dále KSÚSV uvádí, že nelze na náklady KSÚSV budovat dešťovou kanalizaci s ohledem na čerpání veřejných financí, kdy toto nesouvisí se stavbou mostu jako takového a odvod povrchových vod ze stavebního objektu mostu je zajištěn, aniž by bylo nutné budovat kanalizaci.

Na jednání bylo dále dohodnuto:

- obec stanoví náhradní výsadbu za pokácený jasan (druh náhradní výsadby, počet a parcelu kde bude náhradní výsadba provedena)

Připomínky k záznamu:

Zápis z jednání tak, jak ho zapsal projektant je uveden černě.

Připomínky Jiřího Koláře jsou uvedeny červeně.

Vyjádření KSÚSV, p. o. je uvedeno zeleně.

Zaznamenal:

Ing. František
Pokorný

Digitálně podepsal
Ing. František Pokorný
Datum: 2020.08.25
10:35:30 +02'00'

Ing. František Pokorný

Prezenční listina





III/12824 Mnich – most ev. č. 12824-1

Datum a čas jednání:

5. 8. 2020, 15.00

Místo konání:

OÚ Mnich, Mnich č. p. 145, 394 92 Mnich

Jméno	Firma	telefon / email	podpis
FRANTIŠEK POKORNY	MOSTNÍ PROJEKCE s.r.o.	776 583 906 pokorny@mostniprojekce.cz	
Liška Karel		606 29 0909	
VIŘÍ VRZAL		723 154 960	
ČEKAL PETR	OBEC MNICH	725 10 11 12	



Zkušební laboratoř Brno
Polní 23/340, 639 00 Brno



L 1147

PROTOKOL O ZKOUŠCE č. 25744/2019

Strana: 1
Stran celkem: 2

Zákazník: Mostní projekce s.r.o.
Jana Babáka 2733/11
61200 Brno

Analyzovaný materiál: Odpad

Datum a čas příjmu: 6.12.2019 11:13
Datum analýzy: 6.12.2019 - 16.12.2019
Odběr provedl: Zákazník

Č. vzorku	Označení vzorku				
36860	III/12824 Mnich - most ev. č. 12824-1 - vrstva ohrusná				
Parametr	jednotka	č.vzorku: 36860	NM	Identifikace zkušební metody	Akr
Sušina	%	99,69	1%	GRA 03A:ČSN 720102, ČSN EN 14346 (2)	A
PAU suma	mg/kg suš.	34,5	20%	LC 11:TNV 758055,U.S.EPA 8310,ČSN EN 15527, ČSN P CEN/TS 16181 (2)	A
Naftalen	mg/kg suš.	1,52	35%	LC 11:TNV 758055,U.S.EPA 8310,ČSN EN 15527, ČSN P CEN/TS 16181 (2)	A
Acenaften	mg/kg suš.	1,58	20%	LC 11:TNV 758055,U.S.EPA 8310,ČSN EN 15527, ČSN P CEN/TS 16181 (2)	A
Acenaftylen	mg/kg suš.	<0,01		LC 11:TNV 758055,U.S.EPA 8310,ČSN EN 15527, ČSN P CEN/TS 16181 (2)	A
Fluoren	mg/kg suš.	2,04	25%	LC 11:TNV 758055,U.S.EPA 8310,ČSN EN 15527, ČSN P CEN/TS 16181 (2)	A
Fenantren	mg/kg suš.	5,95	30%	LC 11:TNV 758055,U.S.EPA 8310,ČSN EN 15527, ČSN P CEN/TS 16181 (2)	A
Antracen	mg/kg suš.	1,24	25%	LC 11:TNV 758055,U.S.EPA 8310,ČSN EN 15527, ČSN P CEN/TS 16181 (2)	A
Fluoranten	mg/kg suš.	7,44	20%	LC 11:TNV 758055,U.S.EPA 8310,ČSN EN 15527, ČSN P CEN/TS 16181 (2)	A
Pyren	mg/kg suš.	5,3	25%	LC 11:TNV 758055,U.S.EPA 8310,ČSN EN 15527, ČSN P CEN/TS 16181 (2)	A
Benzo(a)antracen	mg/kg suš.	1,78	25%	LC 11:TNV 758055,U.S.EPA 8310,ČSN EN 15527, ČSN P CEN/TS 16181 (2)	A
Chrysen	mg/kg suš.	1,76	25%	LC 11:TNV 758055,U.S.EPA 8310,ČSN EN 15527, ČSN P CEN/TS 16181 (2)	A
Benzo(b)fluoranten	mg/kg suš.	1,32	25%	LC 11:TNV 758055,U.S.EPA 8310,ČSN EN 15527, ČSN P CEN/TS 16181 (2)	A
Benzo(k)fluoranten	mg/kg suš.	0,641	30%	LC 11:TNV 758055,U.S.EPA 8310,ČSN EN 15527, ČSN P CEN/TS 16181 (2)	A
Benzo(a)pyren	mg/kg suš.	1,28	20%	LC 11:TNV 758055,U.S.EPA 8310,ČSN EN 15527, ČSN P CEN/TS 16181 (2)	A
Dibenzo(a,h)antracen	mg/kg suš.	<0,001		LC 11:TNV 758055,U.S.EPA 8310,ČSN EN 15527, ČSN P CEN/TS 16181 (2)	A
Benzo(g,h,i)perylene	mg/kg suš.	1,66	30%	LC 11:TNV 758055,U.S.EPA 8310,ČSN EN 15527, ČSN P CEN/TS 16181 (2)	A
Indeno(1,2,3-c.d)pyren	mg/kg suš.	0,953	30%	LC 11:TNV 758055,U.S.EPA 8310,ČSN EN 15527, ČSN P CEN/TS 16181 (2)	A

Poznámka:

Číslice u označení zkušební metody označuje pracoviště, na kterém byl parametr stanoven: 1-Labtech Brno, Polní 23/340, 639 00 Brno;

2-Labtech Paskov, Rudé armády 637,739 21 Paskov; 4-Hygienické laboratoře Klatovy, Pod Nemocnicí 683,339 01 Klatovy;

4a-Labtech Sušice, Pražská 1087,342 01 Sušice

Nejistota měření (NM) je definována jako rozšířená nejistota měření na hladině významnosti 95% s koeficientem rozšíření $k=2$ a nezahrnuje nejistotu odběru. Nejistota je vyjádřena v souladu s EA-4/16. K hodnotám výsledků pod spodní a nad horní mezi stanovitelnosti se nejistota nevztahuje.

Informace "Akr" rozlišuje akreditované (A) a neakreditované (N) standardní operační postupy (SOP). Zkoušky s uděleným flexibilním rozsahem akreditace jsou označeny FRA. Akreditované zkoušky provedené v jiné laboratoři jako subdodávky jsou označeny SA.

LABTECH s.r.o., zkušební laboratoře č. 1147 akreditované ČIA dle ČSN EN ISO/IEC 17025:2005



**Zkušební laboratoř Brno
Polní 23/340, 639 00 Brno**



L 1147

PROTOKOL O ZKOUŠCE č. 25744/2019

Strana: 2

Stran celkem: 2


Výsledky zkoušek se týkají pouze zkoušených předmětů uvedených výše.

Protokol nenahrazuje jiné dokumenty, např. správního charakteru a státního odborného dozoru.

Tento protokol může být reprodukován pouze celý, jinak jen s písemným souhlasem laboratoře.

Protokol vystaven:
16.12.2019




Ing. Pavel Hradil
vedoucí Zkušební laboratoře Brno



Zkušební laboratoř Brno
Polní 23/340, 639 00 Brno



L 1147

PROTOKOL O ZKOUŠCE č. 25745/2019

Strana: 1
Stran celkem: 2

Zákazník: Mostní projekce s.r.o.
Jana Babáka 2733/11
61200 Brno

Analyzovaný materiál: Odpad**Datum a čas příjmu:** 6.12.2019 11:13**Datum analýzy:** 6.12.2019 - 16.12.2019**Odběr provedl:** Zákazník

Č. vzorku	Označení vzorku				
36861	III/12824 Mnich - most ev. č. 12824-1 - vrstva ložní				
Parametr	jednotka	č.vzorku: 36861	NM	Identifikace zkušební metody	Akr
Sušina	%	99,53	1%	GRA 03A:ČSN 720102, ČSN EN 14346 (2)	A
PAU suma	mg/kg suš.	1,1	20%	LC 11:TNV 758055,U.S.EPA 8310,ČSN EN 15527, ČSN P CEN/TS 16181 (2)	A
Naftalen	mg/kg suš.	<0,015		LC 11:TNV 758055,U.S.EPA 8310,ČSN EN 15527, ČSN P CEN/TS 16181 (2)	A
Acenaften	mg/kg suš.	0,036	20%	LC 11:TNV 758055,U.S.EPA 8310,ČSN EN 15527, ČSN P CEN/TS 16181 (2)	A
Acenaftylen	mg/kg suš.	<0,01		LC 11:TNV 758055,U.S.EPA 8310,ČSN EN 15527, ČSN P CEN/TS 16181 (2)	A
Fluoren	mg/kg suš.	0,037	25%	LC 11:TNV 758055,U.S.EPA 8310,ČSN EN 15527, ČSN P CEN/TS 16181 (2)	A
Fenantren	mg/kg suš.	0,388	30%	LC 11:TNV 758055,U.S.EPA 8310,ČSN EN 15527, ČSN P CEN/TS 16181 (2)	A
Antracen	mg/kg suš.	0,316	25%	LC 11:TNV 758055,U.S.EPA 8310,ČSN EN 15527, ČSN P CEN/TS 16181 (2)	A
Fluoranten	mg/kg suš.	0,107	20%	LC 11:TNV 758055,U.S.EPA 8310,ČSN EN 15527, ČSN P CEN/TS 16181 (2)	A
Pyren	mg/kg suš.	<0,001		LC 11:TNV 758055,U.S.EPA 8310,ČSN EN 15527, ČSN P CEN/TS 16181 (2)	A
Benzo(a)antracen	mg/kg suš.	0,033	25%	LC 11:TNV 758055,U.S.EPA 8310,ČSN EN 15527, ČSN P CEN/TS 16181 (2)	A
Chrysen	mg/kg suš.	0,185	25%	LC 11:TNV 758055,U.S.EPA 8310,ČSN EN 15527, ČSN P CEN/TS 16181 (2)	A
Benzo(b)fluoranten	mg/kg suš.	<0,001		LC 11:TNV 758055,U.S.EPA 8310,ČSN EN 15527, ČSN P CEN/TS 16181 (2)	A
Benzo(k)fluoranten	mg/kg suš.	<0,001		LC 11:TNV 758055,U.S.EPA 8310,ČSN EN 15527, ČSN P CEN/TS 16181 (2)	A
Benzo(a)pyren	mg/kg suš.	<0,001		LC 11:TNV 758055,U.S.EPA 8310,ČSN EN 15527, ČSN P CEN/TS 16181 (2)	A
Dibenzo(a,h)antracen	mg/kg suš.	<0,001		LC 11:TNV 758055,U.S.EPA 8310,ČSN EN 15527, ČSN P CEN/TS 16181 (2)	A
Benzo(g,h,i)perylene	mg/kg suš.	<0,001		LC 11:TNV 758055,U.S.EPA 8310,ČSN EN 15527, ČSN P CEN/TS 16181 (2)	A
Indeno(1,2,3-c.d)pyren	mg/kg suš.	<0,005		LC 11:TNV 758055,U.S.EPA 8310,ČSN EN 15527, ČSN P CEN/TS 16181 (2)	A

Poznámka:

Číslice u označení zkušební metody označuje pracoviště, na kterém byl parametr stanoven: 1-Labtech Brno, Polní 23/340, 639 00 Brno;

2-Labtech Paskov, Rudé armády 637,739 21 Paskov; 4-Hygienické laboratoře Klatovy, Pod Nemocnicí 683,339 01 Klatovy;

4a-Labtech Sušice, Pražská 1087,342 01 Sušice

Nejistota měření (NM) je definována jako rozšířená nejistota měření na hladině významnosti 95% s koeficientem rozšíření $k=2$ a nezahrnuje nejistotu odběru. Nejistota je vyjádřena v souladu s EA-4/16. K hodnotám výsledků pod spodní a nad horní mezí stanovitelnosti se nejistota nevztahuje.

Informace "Akr" rozlišuje akreditované (A) a neakreditované (N) standardní operační postupy (SOP). Zkoušky s uděleným flexibilním rozsahem akreditace jsou označeny FRA. Akreditované zkoušky provedené v jiné laboratoři jako subdávky jsou označeny SA.



Zkušební laboratoř Brno
Polní 23/340, 639 00 Brno



L 1147

PROTOKOL O ZKOUŠCE č. 25745/2019


Strana: 2
Stran celkem: 2

Výsledky zkoušek se týkají pouze zkoušených předmětů uvedených výše.
Protokol nenahrazuje jiné dokumenty, např. správního charakteru a státního odborného dozoru.
Tento protokol může být reprodukován pouze celý, jinak jen s písemným souhlasem laboratoře.

Protokol vystaven:
16.12.2019

Ing. Pavel Hradil
vedoucí Zkušební laboratoře Brno





VÁŠ DOPIS ZN:

DORUČEN DNE: 29.07.2019

ODDĚLENÍ: hydrologie

VYŘIZUJE: Ing. Jiří Mudra, DiS.

TELEFON: 386102243

EMAIL: jiri.mudra@chmi.cz

DATUM: 02.08.2019

Číslo ev.: 7420/2019

Číslo jednací: 521/307/2019

Spisová zn.:

Mostní projekce s.r.o.

Jana Babáka 2733/11

612 00 Brno

HYDROLOGICKÉ ÚDAJE POVRCHOVÝCH VOD

Na Vaši žádost Vám zasíláme požadované základní hydrologické údaje podle ČSN 75 1400 pro:

Vodní tok	Dírenský potok	
Číslo hydrologického pořadí	1-07-04-0110-0-00	
Profil	křížení s mostem ev. č. 12824-1 v obci Mnich	
Souřadnice v S JTSK	x = -715470,1 m	y = -1135358,4 m
Plocha povodí A ^{a)}	9,94	km ²

Dlouhodobá průměrná roční výška srážek na povodí P _a	750	mm	
Dlouhodobý průměrný průtok Q _a	66	l.s ⁻¹	Třída III

M-denní průtoky Q _{Md} ^{b)}										l.s ⁻¹				
30	60	90	120	150	180	210	240	270	300	330	355	364	Tř.	
152	104	81	65	54	46	38	32	27	22	17	12	6,6	III	

N-leté průtoky Q _N ^{c)}							m ³ .s ⁻¹			Třída
1	2	5	10	20	50	100	200	500		
2,49	3,66	5,63	7,31	9,50	13,2	15,6				III

Doba platnosti poskytnutých hydrologických údajů od data jejich vydání je 5 let. Platnost hydrologických údajů lze prodloužit jejich ověřením. Na základě nových poznatků může dojít k jejich změnám.

Podmínky užívání dat se řídí Všeobecnými smluvními podmínkami ČHMÚ.

a) Plocha povodí A [km²] je určena z digitální vrstvy rozvodnic v měřítku 1:10 000 a podkladových map ZABAGED®.

b) M -denní průtoky jsou odvozeny z pozorovaných průtoků ve vodoměrných stanicích za referenční období 1981–2010.

Informace o odvození M -denních průtoků jsou dostupné na adrese:

<http://voda.chmi.cz/opv/data/qm.html>.

c) N -leté průtoky jsou odvozeny za maximální dostupné období pozorování.

Za tyto práce Vám účtujeme v souladu se zákonem č. 526/1990 Sb. o cenách v platném znění částku 6 150,- Kč.

Přílohy: Faktura



Ing. Pavel Polcar
ředitel pobočky

**VYJÁDŘENÍ O EXISTENCI SÍTĚ ELEKTRONICKÝCH KOMUNIKACÍ
společnosti Česká telekomunikační infrastruktura a.s.
(„Vyjádření“)**

**A VŠEOBECNÉ PODMÍNKY OCHRANY SÍTĚ ELEKTRONICKÝCH KOMUNIKACÍ
společnosti Česká telekomunikační infrastruktura a.s.
(„Všeobecné podmínky ochrany SEK“)**

toto Vyjádření a Všeobecné podmínky ochrany SEK je vydané dle ustanovení § 101 zákona č. 127/2005 Sb., o elektronických komunikacích a o změně některých souvisejících zákonů, v účinném znění („**Zákon o elektronických komunikacích**“), a dle ustanovení § 161 zákona č. 183/2006 Sb., o územním plánování a stavebním řádu, v účinném znění („**Stavební zákon**“), a dle příslušných ustanovení zákona č. 89/2012 Sb., občanský zákoník, v účinném znění („**Občanský zákoník**“)

Číslo jednací: 680837/19

Číslo žádosti: 0119 507 183 („Žádost“)

Název akce („Stavba“)	III/12824 Mnich - most ev. č. 12824-1	
Důvod vydání Vyjádření („Důvod vyjádření“)	Informace o poloze sítě	
Žadatel	Mostní projekce s.r.o.	
Stavebník	Krajská správa a údržba silnic Vysočiny, příspěvková organizace, Kosovská 1122/16, Jihlava, 58601	
Zájmové území	Okres	Pelhřimov
	Obec	Mnich
	Kat. území / č. parcely	Mnich
Platnost Vyjádření	2. 7. 2021 („Den konce platnosti Vyjádření“)	

Žadatel Žádosti určil a vyznačil Zájmové území, jakož i určil Důvod Vyjádření.

Na základě určení a vyznačení Zájmového území Žadatelem a na základě určení Důvodu Vyjádření vydává společnost Česká telekomunikační infrastruktura a.s. následující Vyjádření:

Dojde ke střetu se sítí elektronických komunikací (dále jen „SEK“) společnosti Česká telekomunikační infrastruktura a.s.

- (I) Na Žadatelem určeném a vyznačeném Zájmovém území se vyskytuje SEK společnosti Česká telekomunikační infrastruktura a.s.; a
- (II) Stavebník nebo jím pověřená třetí osoba je povinen řídit se Všeobecnými podmínkami ochrany SEK, které jsou nedílnou součástí Vyjádření; a
- (III) pro případ, že bude nezbytné přeložení SEK, zajistí vždy takové přeložení SEK její vlastník, společnost Česká telekomunikační infrastruktura a.s. Stavebník, který vyvolal překládku SEK je dle ustanovení § 104 odst. 17 Zákona o elektronických komunikacích povinen uhradit společnosti Česká telekomunikační infrastruktura a.s. veškeré náklady na nezbytné úpravy dotčeného úseku SEK, a to na úrovni stávajícího technického řešení; a
- (IV) pro účely přeložení SEK dle bodu (III) tohoto Vyjádření je Stavebník povinen uzavřít se společností Česká telekomunikační infrastruktura a.s. Smlouvu o realizaci překládky SEK; a
- (V) Stavebník a/nebo Žadatel není oprávněn užít toto Vyjádření k podání jakékoliv žádosti o vydání jakéhokoliv správního rozhodnutí či jiného rozhodnutí majícího obdobný charakter.

Číslo jednací: 680837/19

Číslo žádosti: 0119 507 183

Vyjádření je platné pouze pro Zájmové území určené a vyznačené Žadatelem, jakož i pro Důvod Vyjádření stanovený a určený Žadatelem v Žádosti.

Vyjádření pozbývá platnosti i) dnem, kdy je Žadatelem a/nebo Stavebníkem použito k podání žádosti o vydání jakéhokoliv správního rozhodnutí či jiného rozhodnutí majícího obdobný charakter a/nebo dnem zahájení jakéhokoliv správního rozhodnutí či jiného rozhodnutí majícího obdobný charakter, ve kterém bylo Vyjádření použito, ii) uplynutím doby platnosti v tomto Vyjádření uvedeného, iii) změnou rozsahu Zájmového území či změnou Důvodu Vyjádření uvedeného v Žádosti a/nebo iv) porušením Všeobecných podmínek ochrany SEK, to vše v závislosti na tom, která ze skutečností rozhodná pro pozbytí platnosti Vyjádření nastane nejdříve.

Společnost Česká telekomunikační infrastruktura a.s. vydáním tohoto Vyjádření poskytla Žadateli pro Žadatelem určené a vyznačené Zájmové území veškeré informace o SEK dostupné společnosti Česká telekomunikační infrastruktura a.s. ke dni podání Žádosti.

Ze strany společnosti Česká telekomunikační infrastruktura a.s. může v některých případech docházet ke zpracování Vašich osobních údajů. Ke zpracování Vašich osobních údajů dochází vždy v souladu s platnými právními předpisy. Konkrétní zásady a podmínky zpracování osobních údajů společnosti Česká telekomunikační infrastruktura a.s. jsou dostupné na <https://www.cetin.cz/zasady-ochrany-osobnich-udaju>.

V případě dotazů k Vyjádření kontaktujte prosím asistenční linku 238 461 111.

Přílohami Vyjádření jsou:

- *Všeobecné podmínky ochrany SEK*
- *Informace k vytýčení SEK ve vlastnictví společnosti Česká telekomunikační infrastruktura a.s.*
- *Situační výkres (obsahuje Zájmové území určené a vyznačené Žadatelem a výřezy účelové mapy SEK)*

Vyjádření vydala společnost **Česká telekomunikační infrastruktura a.s.** dne: 2. 7. 2019.


Česká telekomunikační infrastruktura a.s.
Olšanská 2681/6
130 00 Praha 3
DIČ: CZ04084063

96

VŠEOBECNÉ PODMÍNKY OCHRANY SÍTĚ ELEKTRONICKÝCH KOMUNIKACÍ společnosti Česká telekomunikační infrastruktura a.s.

1. PLATNOST VŠEOBECNÝCH PODMÍNEK

- i) Tyto Všeobecné i podmínky ochrany sítě elektronických komunikací (dále jen „VPOSEK“) tvoří součást Vyjádření (jak je tento pojem definován níže v článku 2 VPOSEK).
- ii) V případě rozporu mezi Vyjádřením a těmito VPOSEK mají přednost ustanovení Vyjádření, pokud není těmito VPOSEK stanoveno jinak.

2. DEFINICE

Níže uvedené termíny, jsou-li použity v těchto VPOSEK a uvozeny velkým písmenem, mají následující význam, není-li těmito VPOSEK a/nebo Příslušnými požadavky stanoveno výslovně jinak:

„**CETIN**“ znamená Česká telekomunikační infrastruktura a.s. se sídlem Olšanská 2681/6, Praha 3 PSČ 130 00, IČO: 04084063, zapsaná v obchodním rejstříku vedeném Městským soudem v Praze pod spz. B 20623;

„**Den**“ je kalendářní den;

„**Kabelovod**“ podzemní zařízení sestávající se z tělesa Kabelovodu a kabelových komor, sloužící k zatahování kabelů a ochranných trubek;

„**Občanský zákoník**“ znamená zákon č. 89/2012 Sb., občanský zákoník, v účinném znění;

„**POS**“ je zaměstnanec společnosti CETIN, pověřený ochranou sítě, Eva Pyroutková, tel.: 602 428 844, e-mail: eva.pyroutkova@cetin.cz;

„**Pracovní den**“ znamená Den, kromě soboty, neděle, a státních svátků a ostatních svátků ve smyslu zákona č. 245/2000 Sb., o státních svátcích, o významných dnech a o dnech pracovního klidu, v účinném znění;

„**Příslušné požadavky**“ znamená jakýkoli a každý příslušný právní předpis, vč. technických norem, nebo normativní právní akt veřejné správy či samosprávy, nebo jakékoli rozhodnutí, povolení, souhlas nebo licenci, včetně podmínek, které s ním souvisí;

„**Překládka**“ je stavba spočívající ve změně trasy vedení SEK ve vlastnictví CETIN nebo přemístění zařízení SEK ve vlastnictví CETIN; Stavebník, který Překládku vyvolal, je dle ustanovení § 104 odst. 17 Zákona o elektronických komunikacích povinen uhradit společnosti CETIN veškeré náklady na nezbytné úpravy dotčeného úseku SEK, a to na úrovni stávajícího technického řešení;

„**SEK**“ je síť elektronických komunikací ve vlastnictví CETIN;

„**Stavba**“ je stavba a/nebo činnosti ve vztahu, k níž bylo vydáno Vyjádření, a je prováděna Stavebníkem a/nebo Žadatelem v souladu s Příslušnými požadavky, povolená příslušným správním rozhodnutím vydaným dle Stavebního zákona;

„**Stavebník**“ je osoba takto označená ve Vyjádření;

„**Stavební zákon**“ je zákon č. 183/2006 Sb., o územním plánování a stavebním řádu, v účinném znění;

„**Vyjádření**“ je vyjádření o existenci sítě elektronických komunikací vydané společností CETIN dne 2. 7. 2019 pod č.j. 680837/19;

„**Zájmové území**“ je území označené Žadatelem a/nebo Stavebníkem v Žádosti;

„**Situační výkres**“ je výkres, který je přílohou Vyjádření a obsahuje Zájmové území určené a vyznačené Žadatelem v Žádosti a výřezy účelové mapy SEK;

„**Zákon o elektronických komunikacích**“ je zákon č. 127/2005 Sb., o elektronických komunikacích a o změně některých souvisejících zákonů, v účinném znění;

„**Žadatel**“ je osoba takto označená ve Vyjádření.

„**Žádost**“ je žádost, kterou Žadatel a/nebo Stavebník požádal CETIN o vydání Vyjádření.

3. PLATNOST A ÚČINNOST VPOSEK

Tyto VPOSEK jsou platné a účinné Dnem odeslání Vyjádření na i) adresu elektronické pošty Stavebníka a/nebo Žadatele uvedenou v Žádosti nebo ii) adresu pro doručení prostřednictvím poštovní přepravy uvedenou Stavebníkem a/nebo Žadatelem v Žádosti.

4. OBECNÁ PRÁVA A POVINNOSTI STAVEBNÍKA A/NEBO ŽADATELE

- (i) Stavebník, Žadatel je výslovně srozuměn s tím, že SEK je veřejně prospěšným zařízením, byla zřízena ve veřejném zájmu a je chráněna Příslušnými požadavky.
- (ii) SEK je chráněna ochranným pásmem, jehož rozsah je stanoven (a) ustanovením § 102 Zákona o elektronických komunikacích a/nebo (b) právními předpisy účinnými před Zákonom o elektronických komunikacích, není-li Příslušnými požadavky stanoveno jinak.
- (iii) Stavebník, Žadatel nebo jím pověřená třetí osoba, je povinen při provádění Stavby nebo jiných prací, při odstraňování havárií a projektování staveb, řídit se Příslušnými požadavky, správnou praxí v oboru stavebnictví a technologickými postupy a je povinen učinit veškerá nezbytná opatření vyžadovaná Příslušnými požadavky k ochraně SEK před poškozením. Povinnosti dle tohoto odstavce má Stavebník rovněž ve vztahu k SEK, které se nachází mimo Zájmové území.
- (iv) Při zjištění jakéhokoliv rozporu mezi údaji v Situačním výkresu, který je přílohou Vyjádření a skutečným stavem, je Stavebník a/nebo Žadatel povinen bez zbytečného odkladu, nejpozději Den následující po zjištění takové skutečnosti, zjištěný rozpor oznámit POS.
- (v) Stavebník, Žadatel nebo jím pověřená třetí osoba, je povinen každé poškození či krádež SEK bezodkladně, nejpozději Den následující po zjištění takové skutečnosti, oznámit takovou skutečnost dohledovému centru společnosti CETIN na telefonní číslo +420 238 464 190.
- (vi) Bude-li Stavebník, Žadatel nebo jím pověřená třetí osoba na společnosti CETIN požadovat, aby se jako účastník správního řízení, pro jehož účely bylo toto Vyjádření vydáno, vzdala práva na odvolání proti rozhodnutí vydanému ve správním řízení, je oprávněn kontaktovat POS.

5. POVINNOSTI STAVEBNÍKA PŘI PŘÍPRAVĚ STAVBY

- (i) Při projektování Stavby je Stavebník povinen zajistit, aby projektová dokumentace Stavby (i) zohledňovala veškeré požadavky na ochranu SEK vyplývající z Příslušných požadavků, zejména ze Zákona o elektronických komunikacích a Stavebního zákona, (ii) respektovala správnou praxi v oboru stavebnictví a technologické postupy a (iii) umožňovala, aby i po provedení a umístění Stavby dle takové projektové dokumentace byla společnost CETIN, jako vlastník SEK schopna bez jakýchkoli omezení a překážek provozovat SEK, provádět údržbu a opravy SEK.
- (ii) Nebude-li možné projektovou dokumentací zajistit některý, byť i jeden z požadavků dle předchozího odstavce (i) a/nebo umístění Stavby by mohlo způsobit, že nebude naplněn některý, byť i jeden z požadavků dle předchozího odstavce (i), vyvolá Stavebník Překládku.
- (iii) Při projektování Stavby, která se nachází nebo je u ní zamýšleno, že se bude nacházet v ochranném pásmu radiových tras společnosti CETIN a překračuje výšku 15 m nad zemským povrchem, a to včetně dočasných objektů zařízení staveniště (jeřábů, konstrukce, atd.) je Stavebník povinen písemně kontaktovat POS za účelem získání konkrétního stanoviska a podmínek k ochraně radiových tras společnosti CETIN a pro určení, zda Stavba vyvolá Překládku. Ochranné pásmo radiových tras v šíři 50m je zakresleno do situačního výkresu, který je součástí tohoto Vyjádření.

VŠEOBECNÉ PODMÍNKY OCHRANY SÍTĚ ELEKTRONICKÝCH KOMUNIKACÍ společnosti Česká telekomunikační infrastruktura a.s.

- (iv) Pokud se v Zájmovém území nachází podzemní silové vedení (NN) ve vlastnictví společnosti CETIN, je Stavebník povinen ve vztahu k projektové dokumentaci zajistit totéž, co je uvedeno pod písm (i) tohoto článku 5, přičemž platí, že Stavebník vyvolá Překládku v případech uvedených pod písm (ii) tohoto článku 5.
- (v) Stavebník je povinen při projektování Stavby, která je stavbou (a) zařízení silových elektrických sítí (VN, VVN a ZVVN) a/nebo (b) trakčních vedení, provést výpočet či posouzení rušivých vlivů na SEK, zpracovat ochranná opatření, to vše dle a v souladu s Příslušnými požadavky. Stavebník je povinen nejpozději třicet (30) Dnů před podáním žádosti o vydání příslušného správního rozhodnutí k umístění Stavby dle Stavebního zákona předat POS výpočet či posouzení rušivých vlivů na SEK a zpracovaná ochranná opatření.
- (vi) Je-li Stavba v souběhu s Kabelovodem, nebo Kabelovod kříží, je Stavebník povinen nejpozději ke Dni, ke kterému započne se zpracováním projektové dokumentace ke Stavbě, oznámit POS a projednat s POS (a) veškeré případy, kdy trajektorie podvrtní a protlaků budou vedeny ve vzdálenosti menší, než je 1,5 m od Kabelovodu a (b) jakékoliv výkopové práce, které budou nebo by mohly být vedeny v úrovni či pod úrovní Kabelovodu nebo kabelové komory.
- (vii) Je-li Stavba umístěna nebo má být umístěna v blízkosti Kabelovodu, ve vzdálenosti menší, než jsou 2 m nebo kříží-li Stavba Kabelovod ve vzdálenosti menší, než je 0,5 m nad nebo kdekoli pod Kabelovodem, je Stavebník povinen předložit POS k posouzení zakreslení Stavby v příčných řezech, přičemž do příčného řezu je Stavebník rovněž povinen zakreslit profil kabelové komory.

6. POVINNOSTI STAVEBNÍKA PŘI PROVÁDĚNÍ STAVBY

- (i) Stavebník je před započítím jakýchkoliv zemních prací ve vztahu ke Stavbě povinen vytyčit trasu SEK na terénu dle Příslušných požadavků a dle Stavebního zákona. S vytyčenou trasou SEK je Stavebník povinen seznámit všechny osoby, které budou anebo by mohly zemní práce ve vztahu ke Stavbě provádět. V případě porušení této povinnosti bude Stavebník odpovědný společnosti CETIN za náklady a škody, které porušením této povinnosti společnosti CETIN vzniknou a je povinen je společnosti CETIN uhradit.
- (ii) Pět (5) Pracovních dní před započítím jakýchkoliv prací ve vztahu ke Stavbě je Stavebník povinen oznámit společnosti CETIN, že zahájí práce či činnosti ve vztahu ke Stavbě. Písemné oznámení dle předchozí věty zašle Stavebník na adresu elektronické pošty POS a bude obsahovat minimálně číslo jednací Vyjádření a kontaktní údaje Stavebníka.
- (iii) Stavebník je povinen zabezpečit a zajistit SEK proti mechanickému poškození, a to zpravidla dočasným umístěním silničních betonových panelů nad kabelovou trasou SEK. Do doby, než je zajištěna a zabezpečena ochrana SEK proti mechanickému poškození, není Stavebník oprávněn přejíždět vozidly nebo stavební mechanizací kabelovou trasu SEK. Při přepravě vysokých nákladů nebo při projíždění stroji, vozidly či mechanizací pod nadzemním vedením SEK je Stavebník povinen prověřit, zda výška nadzemního vedení SEK je dostatečná a umožňuje spolehlivý a bezpečný způsob přepravy nákladu či průjezdu strojů, vozidel či mechanizace.
- (iv) Při provádění zemních prací v blízkosti SEK je Stavebník povinen postupovat tak, aby nedošlo ke změně hloubky uložení nebo prostorového uspořádání SEK. V místech, kde SEK vystupuje ze země do budovy, rozváděče, na sloup apod. je Stavebník povinen vykonávat zemní práce se zvýšenou mírou opatrnosti, výkopové práce v blízkosti sloupů nadzemního vedení SEK je Stavebník povinen provádět v takové vzdálenosti od sloupu nadzemního vedení SEK,

kteřá je dostatečná k tomu, aby nedošlo nebo nemohlo dojít k narušení stability sloupu nadzemního vedení SEK. Stavebník je povinen zajistit, aby jakoukoliv jeho činností nedošlo bez souhlasu a vědomí společnosti CETIN (a) ke změně nivelety terénu, a/nebo (b) k výsadbě trvalých porostů, a/nebo (c) ke změně rozsahu a změně konstrukce zpevněných ploch. Pokud došlo k odkrytí SEK, je Stavebník povinen SEK po celou dobu odkrytí náležitě zabezpečit proti provedení, poškození a odcizení.

- (v) Zjistí-li Stavebník kdykoliv během provádění prací ve vztahu ke Stavbě jakýkoliv rozpor mezi údaji v projektové dokumentaci a skutečností, je povinen bezodkladně přerušit práce a oznámit zjištěný rozpor na adresu elektronické pošty POS. Stavebník není oprávněn pokračovat v pracích ve vztahu ke Stavbě do doby, než získá písemný souhlas POS s pokračováním prací.
- (vi) Stavebník není bez předchozího písemného souhlasu společnosti CETIN oprávněn manipulovat s kryty kabelových komor, jakkoliv zakrývat vstupy do kabelových komor, a to ani dočasně, vstupovat do kabelových komor, jakkoliv manipulovat s případně odkrytými prvky SEK či s jakýmkoliv jiným zařízením se SEK souvisejícím. Rovněž bez předchozího písemného souhlasu společnosti CETIN není Stavebník oprávněn umístit nad trasou Kabelovodu jakoukoliv jinou síť technické infrastruktury v podélném směru.
- (vii) Byla-li v souladu s Vyjádřením a těmito VPOSEK odkryta SEK je Stavebník povinen tři (3) Pracovní dny před zakrytím SEK písemně oznámit POS zakrytí SEK a vyzvat ho ke kontrole před zakrytím. Oznámení Stavebníka dle předchozí věty musí obsahovat minimálně předpokládaný Den zakrytí, číslo jednací Vyjádření a kontaktní údaje Stavebníka. Stavebník není oprávněn provést zakrytí do doby, než získá písemný souhlas POS se zakrytím.

7. ROZHODNÉ PRÁVO

Vyjádření a VPOSEK se řídí českým právem, zejména Občanským zákoníkem, Zákonem o elektronických komunikacích a Stavebním zákonem. Veškeré spory z Vyjádření či VPOSEK vyplývající budou s konečnou platností řešeny u příslušného soudu České republiky.

8. PÍSEMNÝ STYK

Písemným stykem či pojmem „písemně“ se pro účely Vyjádření a VPOSEK rozumí předání zpráv jedním z těchto způsobů:

- v listinné podobě;
- e-mailovou zprávou s uznávaným elektronickým podpisem dle zák. č. 297/2016 Sb., o službách vytvářejících důvěru pro elektronické transakce, v účinném znění; a/nebo e-mailovou zprávou zaslano na adresu POS.

9. ZÁVĚREČNÁ USTANOVENÍ

- (i) Stavebník, Žadatel nebo jím pověřená třetí osoba je počínaje Dnem převzetí Vyjádření povinen užít informace a data uvedená ve Vyjádření pouze a výhradně k účelu, pro který mu byla tato poskytnuta. Stavebník, Žadatel nebo jím pověřená třetí osoba není oprávněn informace a data rozmnožovat, rozšiřovat, pronajímat, půjčovat či jinak umožnit jejich užívání třetí osobou bez předchozího písemného souhlasu společnosti CETIN.
- (ii) Pro případ porušení kterékoliv z povinností Stavebníka, Žadatele nebo jím pověřené třetí osoby, založené Vyjádřením /nebo těmito VPOSEK je Stavebník, Žadatel či jím pověřená třetí osoba odpovědný za veškeré náklady a škody, které společnosti CETIN vzniknou porušením povinností Stavebníka, Žadatele nebo jím pověřené třetí osoby.

Číslo jednací: 680837/19

Číslo žádosti: 0119 507 183

Informace k vytyčení SEK

V případě požadavku na vytyčení SEK ve vlastnictví společnosti CETIN se, prosím, obračejte na společnosti uvedené níže:

Česká telekomunikační infrastruktura a.s. - středisko Morava jih

se sídlem: Olšanská 2681/6, Praha 3, PSČ 13000

IČ: 04084063

DIČ: CZ04084063

kontakt: tel: 238465229 obslužná doba po-pa 7 - 15 hod

TEMO-TELEKOMUNIKACE, a.s. - výhradní dodavatel společnosti Česká telekomunikační infrastruktura

se sídlem: U Záběhlického zámku 233/15, 106 00 Praha 10

IČ: 25740253

DIČ: CZ25740253

kontakt: Pavel Drdla, mobil: 725871746, e-mail: pavel.drdla@temo.cz

Klíma Jiří, mobil: 602450093, e-mail: jiri.klima@temo.cz

CONTENT, s.r.o.

se sídlem: Karlov 1246, 594 01 Velké Meziříčí, pobočka: Okružní 28/18, 591 01 Žďár nad Sázavou

IČ: 63492164

DIČ: CZ63492164

kontakt: Martin Kalina, tel/fax: 566521721, mobil: 777702117, e-mail: kalina@content-vm.cz, vytycenisiti@seznam.cz

ELTER, s.r.o.

se sídlem: Straněnská 1149, 539 01 Hlinsko

IČ: 49814419

DIČ: CZ49814419

kontakt: tel.: 469312100, mobil: 731115925, e-mail: elter.hlinsko@xaz.cz

Havel Stanislav, mobil: 736778264, Chadima Zdeněk, mobil: 731115933

GIS-STAVINVEX, a.s.

se sídlem: Pražská 1156, Pelhřimov

IČ: 25163558

DIČ: CZ25163558

kontakt: Petr Novák, mobil: 737 286 334, tel/fax: 596 541 102, e-mail: ostrava@gis-stavinvox.cz

Chadima Zdeněk

se sídlem: Máchova 257, 539 73 Skuteč

IČ: 01222163

DIČ:

kontakt: Zdeněk Chadima, tel: 731115933, e-mail: z.chadima@tiscali.cz

Jiří Novotný, Montáž, údržba a servis tel.sítí - okr. Třebíč, Znojmo

se sídlem: Akad. Práta 524, 675 55 Hrotovice, okr. Třebíč

IČ: 72377259

DIČ:

kontakt: Jiří Novotný, tel.: 568860888, mobil: 777318588, e-mail: novotny.hrotovice@seznam.cz

Josef Joura

se sídlem: Okřešice 53, okres Třebíč, 674 01

IČ: 88282091

DIČ: CZ6312180820

kontakt: Josef Joura, mobil: 602578674, e-mail: josefjoura@seznam.cz

Karel Horský

se sídlem: Poličská 877/36, 568 02 Svitavy - Předměstí

IČ: 01377841

DIČ:

kontakt: Karel Horský, mobil: 602 483 023, e-mail: k.horsky.sy@gmail.com

Číslo jednací: 680837/19

Číslo žádosti: 0119 507 183

K+K ELTEC, s.r.o.

se sídlem: Smetanova 997, 517 41 Kostelec nad Orlicí

IČ: 25277308

DIČ: CZ25277308

kontakt: Radovan Krsek, mobil: 603486395, e-mail: krsek@eltec.cz

PELMONT s.r.o

se sídlem: Vlášnická 1111, 393 01 Pelhřimov

IČ: 25172786

DIČ: CZ25172786

kontakt: Karel Pichl, tel.: 565325325, fax: 565333565, mobil: 602227227, e-mail: pelmont@pelmont.cz

Radim Zabloudil

se sídlem: Tábor 2356/28a, 602 00 Brno - Žabovřesky

IČ: 74899589

DIČ: CZ6210151585

kontakt: Radim Zabloudil, mobil: 602760276, e-mail: radim.zabloudil@seznam.cz

STAVAK spol. s r.o.

se sídlem: Žižkova 832, 580 01 Havlíčkův Brod

IČ: 15058786

DIČ: CZ15058786

kontakt: Jan Dostál, tel.: 569429309, mobil: 602482982, e-mail: dostal@stavak.cz

TELEPROG s.r.o.,

se sídlem: Znojemská 4665/78a, 586 01 Jihlava

IČ: 60721197

DIČ: CZ60721197

kontakt: Luboš Štěpnička, tel.: 567322089, fax: 567161319, mobil: 602782898, e-mail: stepnicka@teleprog.cz

Vegacom, a.s.

se sídlem: Rantířov 20, (Areál Agropodnik), 588 41 Vyskytná nad Jihlavou

IČ: 25788680

DIČ: CZ25788680

kontakt: Martin Pečar, mobil: 603855658, e-mail: pecar@vegacom.cz
Zdeněk Plšek, mobil: 605232401, e-mail: plsek@vegacom.cz

SITUAČNÍ VÝKRES - ZÁJMOVÉ ÚZEMÍ

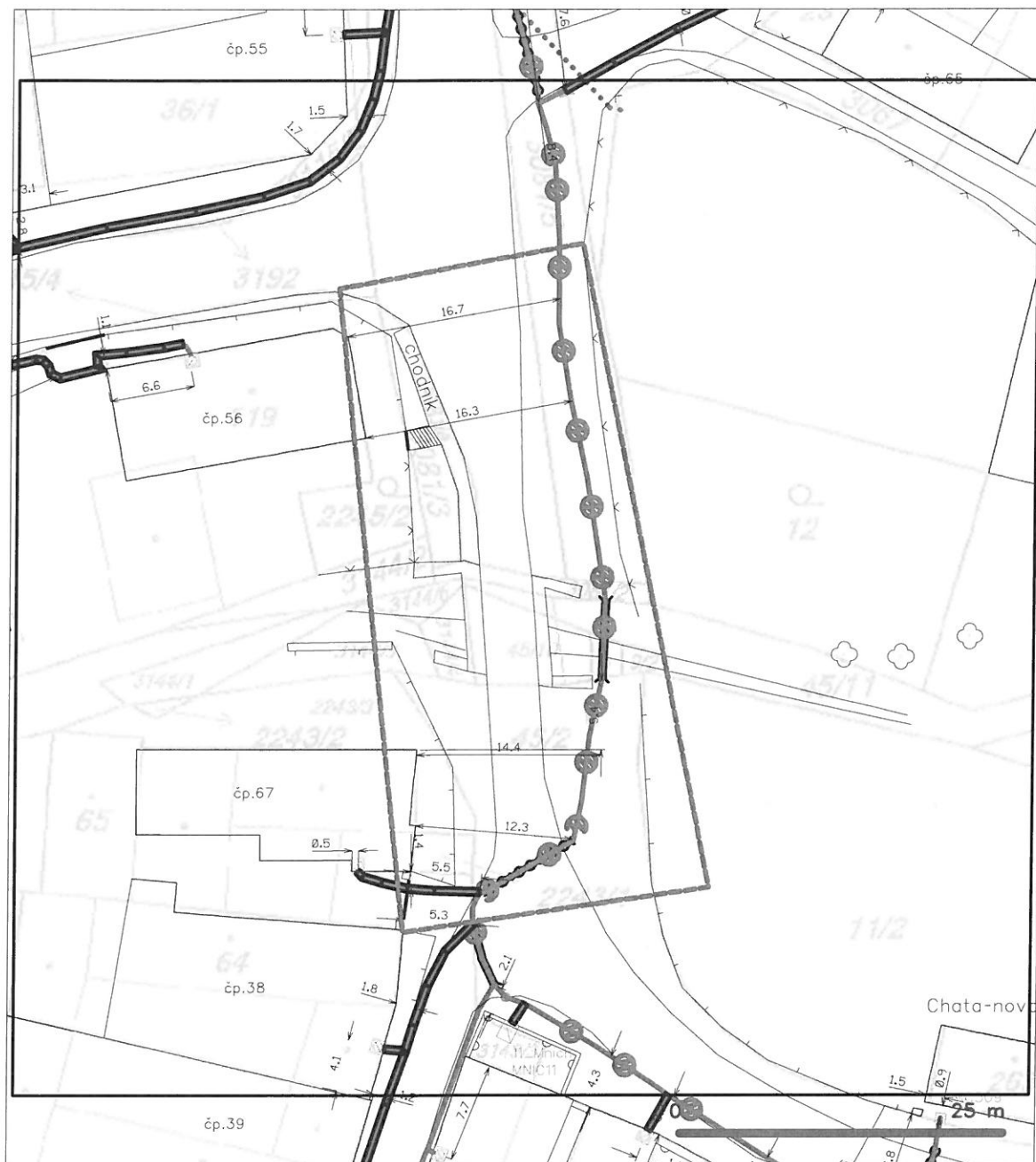


LEGENDA

----- hranice zájmového území k vyjádření


 Česká telekomunikační infrastruktura a.s.
 Olšanská 2681/6
 130 00 Praha 3
 DIČ: CZ04084063
 96

SITUAČNÍ VÝKRES - POLYGON 1



LEGENDA

- hranice zájmového území k vyjádření
- NN přípojka, území s NN přípojkou CETIN
- zaměřený průběh metalického kabelu
- zaměřený průběh optického kabelu, HDPE trubky nebo souběh optického a metalického kabelu
- nezaměřený průběh metalického kabelu
- - - - - nadzemní síť cizí

- nezaměřený průběh optického kabelu, HDPE trubky nebo souběh optického a metalického kabelu
- radiové síť, ochranné pásmo radiové sítě
- nadzemní síť
- neprovázané síť
- podzemní síť cizí
- síť s NN
- [] kolektor, kabelovod



E.ON Distribuce, a.s., F. A. Gerstnera 2151/6, 370 01 České Budějovice

Mostní projekce s.r.o.
Ing. František Pokorný
Jana Babáka 2733/11
612 00 Brno

České Budějovice, 26.07.2019

**Vyjádření o existenci zařízení distribuční soustavy (elektrická síť)
ve vlastnictví E.ON Distribuce, a.s. a udělení souhlasu se stavbou
a činností v ochranném pásmu**

Investor stavby: Krajská správa a údržba silnic Vysočiny, příspěvková
organizace
Název stavby: III/12824 Mnich - most ev. č. 12824-1
Místo stavby: KÚ Mnich (697427), žadatelem vyznačené zájmové
území

Toto vyjádření slouží pro informaci o stávajícím elektrickém zařízení
distribuční soustavy vlastněném a provozovaném společností E.ON
Distribuce, a.s. a je vyjádřením pro územní a stavební řízení.

V zájmovém území výše uvedené stavby se nachází:

Podzemní vedení NN
Nadzemní vedení NN

Udělujeme souhlas se stavbou a činností v ochranném pásmu zařízení
distribuční soustavy ve smyslu § 46 odst. 11 zákona č. 458/2000 Sb., o
podmínkách podnikání a výkonu státní správy v energetických odvětvích, v
platném znění, při splnění následujících podmínek.

Při provádění zemních nebo jiných prací, které mohou ohrozit předmětné
distribuční a sdělovací zařízení, jste povinni dle zákona č. 309/2006 Sb.,
a nařízení vlády č. 591/2006 Sb., učinit veškerá opatření, aby nedošlo
ke škodám na výše uvedeném zařízení, na majetku nebo na zdraví osob
elektrickým proudem, zejména tím, že zajistíte:

1. V ochranných pásmech (dále jen OP) zařízení distribuční soustavy
budou při realizaci uděleného souhlasu dodrženy podmínky dle § 46
odst. 8 zákona č. 458/2000 Sb., v platném znění, kde se konstatuje, že
v OP těchto zařízení je zakázáno pod písmeny:
c) provádět činnosti, které by mohly ohrozit spolehlivost a bezpečnost

E.ON Distribuce, a.s.
Poskytování informací k
sítím
F. A. Gerstnera 2151/6
370 01 České Budějovice
www.eon-distribuce.cz

Miloš Dvořák
T +420-56531-4450
milos.dvorak@eon.cz

Naše značka
M18416-16342095

Sídlo společnosti:
F.A. Gerstnera 2151/6
České Budějovice 7
370 01 České Budějovice
Společnost je zapsána
v Obchodním rejstříku
vedeném Krajským soudem
v Českých Budějovicích,
oddíl B., vložka 1772
IČ: 280 85 400
DIČ: CZ28085400

provozu těchto zařízení nebo ohrozit život, zdraví či majetek osob
d) provádět činnosti, které by znemožňovaly nebo podstatně
znesnadňovaly přístup k těmto zařízením.

2. Zakreslení trasy nadzemního i podzemního vedení vyskytujícího se v zájmovém území do všech vyhotovení prováděcí dokumentace a jeho vyznačení dobře viditelným způsobem přímo v terénu. Jedná se zejména o místa křížení či souběhu trasy vedení s trasou pohybu mechanizace, s trasou vedení výkopů a podobně tak, aby pracující na staveništi byli o hranicích OP trvale informováni.
3. Objednání přesného vytýčení distribuční sítě (trasy kabelu) v terénu a to nejméně 14 dnů před zahájením prací v blízkosti podzemního kabelového vedení. V případě, že nebude možné trasu kabelu bezpečně určit pomocí vytyčovacího zařízení, je investor zemních prací povinen pro jednoznačné stanovení jeho polohy provést na určených místech a v nezbytném rozsahu ruční odkrytí kabelu podle pokynů zaměstnanců E.ON Distribuce, a.s. (dále jen ECD). **Vytýčení kabelů VN, NN zajistí Milan Plášil, tel.: 56531-4425, email: milan.plasil@eon.cz.**
4. Provádění zemních prací v OP kabelového vedení výhradně klasickým ručním náradím bez použití jakýchkoli mechanismů s nejvyšší opatrností, nebude-li provozovatelem zařízení stanoveno jinak.
5. Vhodné zabezpečení obnaženého kabelu (podložení, vyvěšení, ...) tak, aby nedošlo k jeho poškození poruchou nebo nepovolanou osobou. Označení výstražnými tabulkami bude provedeno podle pokynů pracovníka ECD. Další podmínky pro zabezpečení našeho zařízení si vyhrazujeme při vytýčení nebo po jeho odkrytí.
6. Vyřešení způsobu provedení souběhů a křížení výše zmíněné akce s distribučním zařízením bude odpovídat příslušným ČSN normám.
7. Přizvání zástupce ECD ke kontrole křížovatek a souběhů před záhozem výkopu. O kontrole bude proveden zápis do montážního nebo stavebního deníku. Při nedodržení této podmínky, budou poruchy vzniklé na zařízení odstraňovány na náklady investora stavby.
8. Po dokončení musí stavba z pohledu ochrany před provozními a poruchovými vlivy distribuční soustavy odpovídat příslušným normám, zejména PNE 33 3301, PNE 33 3302, PNE 34 1050, ČSN EN 50 341-1, PNE 33 0000-1, ČSN EN 50 522, ČSN EN 61 936-1.
9. Po dokončení stavby připomínáme, že v OP distribučního zařízení je dále zakázáno:
 - a) zřizovat bez souhlasu vlastníka těchto zařízení stavby či umisťovat konstrukce a jiná podobná zařízení, jakož i uskláňovat hořlavé a výbušné látky
 - b) provádět bez souhlasu jeho vlastníka zemní práce
 - c) u nadzemního vedení nechávat růst porosty nad výšku 3 m
 - d) u podzemního vedení vysazovat trvalé porosty a přejíždět vedení



- mechanizmy o celkové hmotnosti nad 6t.
10. Veškerá stavební činnost v OP distribučního a sdělovacího zařízení bude před jejím zahájením konzultována s příslušným správcem zařízení (kontakty na správce zařízení jsou uvedeny v závěru tohoto vyjádření), který stanoví bezpečnostní opatření pro práce v OP příslušného rozvodného zařízení dle platné ČSN EN 50 110-1.
 11. Veškeré práce s mechanizací, jejichž části se za provozu mohou přiblížit k vodičům v OP nadzemního vedení VN a výkopové práce v OP podzemního vedení VN, je nutno provádět za beznapěťového stavu vedení a vypnutí požadujeme objednat nejméně 25 kalendářních dnů předem. Práce s mechanizací v OP vedení VVN je nutno provádět za beznapěťového stavu vedení a vypnutí požadujeme objednat nejpozději do 10. dne předchozího měsíce.
 12. Uhrazení veškerých nákladů na práce vyvolané stavbou (hradí investor stavby), není-li písemnou dohodou stanoveno jinak.
 13. Neporušení stability podpěrných bodů nadzemního vedení a nenarušení podzemní uzemňovací soustavy.
 14. Ohlášení jakéhokoli poškození distribučního a sdělovacího zařízení na telefonním čísle Poruchové služby **800 22 55 77**.

Kontakty správců zařízení:

VN+NN:

Regionální správa, Ing. Zdeněk Kubů, tel.: 56531-4430,
email: zdenek.kubu@eon.cz

Vyjádření má platnost do 25.07.2021.

Upozorňujeme Vás na možnou polohovou odchylku vedení v přiložené situaci s informativním zákresem sítí

Do přiložené a námi orazítované situace jsme **informativně** zakreslili:

- zeleně plně podzemní vedení NN
- zeleně čárkovaně nadzemní vedení NN
- polygon s černým obrysem podzemní chránička
- fialově plně zrušené podzemní vedení

Při vytýčení trasy zařízení i ke kontrole před záhozem a ke všem dalším souvisejícím jednáním předložte, prosím, toto vyjádření.

V případě nedodržení vzdáleností a podmínek dle norem a platných právních předpisů, nesouhlasíme po ukončení stavby s její kolaudací.



Vyjádření nenahrazuje a neuvádí připojovací podmínky. V případě, že požadujete připojení nového odběrného místa, můžete podat žádost elektronicky na www.eon-distribuce.cz.

S přátelským pozdravem

E.ON Distribuce, a.s.



E.ON Distribuce, a.s.
F. A. Gerstnera 2151/6
České Budějovice 7
370 01 České Budějovice

Příloha: Orazítkovaná situace s informativním zákresem sítí

Následující oddíl se vyplňuje v případě žádosti o udělení souhlasu se zjednodušeným územním řízením nebo s uzavřením veřejnoprávní smlouvy

Udělení souhlasu (pro platnost udělení souhlasu je nutný podpis a razítko oprávněného pracovníka ECD)

Souhlasíme – Nesouhlasíme se zjednodušeným územním řízením

Souhlasíme – Nesouhlasíme s uzavřením veřejnoprávní smlouvy

E.ON Distribuce, a.s.

Informace o minimálních vzdálenostech a ochranných pásmech zařízení

Minimální vzdálenosti platné pro nadzemní vedení NN dle PNE 333302 (výběr)

Výška nad volným terénem: holé vodiče min. 6 m, izolované min. 5,5 m

Výška nad pozemními komunikacemi - silnice: holé vodiče min. 6 m, izolované min. 5,5 m; chodníky, cyklostezky: holé vodiče min. 5 m, izolované min. 4 m

Výška nad neschůdnou částí objektu: holé vodiče min. 0,5 m, izolované min. 0,3 m

Vzdálenost od okapů: holé vodiče min. 0,2 m, izolované min. 0,1 m

Výška nad schůdnými částmi objektu: holé vodiče min. 4 m, izolované min. 3 m

Vodorovná vzdálenost od schůdných částí objektu: holé vodiče min. 2 m, izolované min. 1 m

Minimální vzdálenosti holých vodičů

- od zedních oken: nad – 0,2 m, vedle – 0,5 m, pod – 1 m, před (pouze pro stávající vedení) – 2 m
- od střešních oken: nad – 1 m, vedle – 1 m, pod – 1 m, před – 3 m

Minimální vzdálenosti izolovaných vodičů

- od zedních oken: nad – 0,2 m, vedle – 0,5 m, pod – 1 m, před (pouze pro stávající vedení) – 1 m
- od střešních oken: nad – 1 m, vedle – 1 m, pod – 1 m, před – 2 m

Minimální vzdálenosti platné pro nadzemní vedení VN 22kV dle ČSN EN 50423-1, PNE 333301 (výběr)

Výška nad volným terénem: holé a izolované vodiče min. 6 m, slané min. 5,6 m

Výška nad pozemními komunikacemi – dálnice: min. 7 m; silnice: holé a izolované vodiče min. 6 m, slané min. 5,6 m; chodníky, cyklostezky: holé vodiče min. 6 m, izolované min. 5,6 m, slané min. 5 m

Ostatní vzdálenosti jsou uvedeny v PNE 333301.

Minimální vzdálenosti platné pro nadzemní vedení VVN 110 kV dle ČSN EN 50341-1, PNE 333300

Výška nad volným terénem a zemědělskými plochami: holé vodiče min. 6 m.

Výška nad účelovými komunikacemi: holé vodiče min. 6 m,

Výška nad silnicí: min. 7 m.

Ochranná pásma dle zákona č. 458/2000 Sb., § 46

1. Nadzemní vedení VN, VVN – je definováno jako souvislý prostor vymezený svislými rovinami vedenými po obou stranách vedení ve vodorovné vzdálenosti, měřené kolmo na vedení, která činí od krajního vodiče vedení na obě jeho strany:

pro zařízení zrealizovaná do 31.12.1994

- u venkovního vedení s napětím nad 1 kV do 35 kV včetně - **10 m**



- u venkovního vedení s napětím nad 35 kV do 110 kV včetně - **15 m**

pro zařízení zrealizovaná od 1.1.1995

- u vedení s napětím nad 1 kV do 35 kV včetně pro vodiče bez izolace - **7 m**, pro vodiče s izolací základní - **2 m**, pro závěsná kabelová vedení - **1 m**
- u venkovního vedení s napětím nad 35 kV do 110 kV včetně - **12 m**

2. kabelová vedení všech druhů napětí do 110 kV (včetně ovládacích, signálních, sdělovacích ve správě ECR) činí OP od krajního kabelu na každou stranu **1m**

3. Elektrická stanice – je vymezeno svislými rovinami vedenými ve vodorovné vzdálenosti pro zařízení zrealizovaná do 31.12.1994

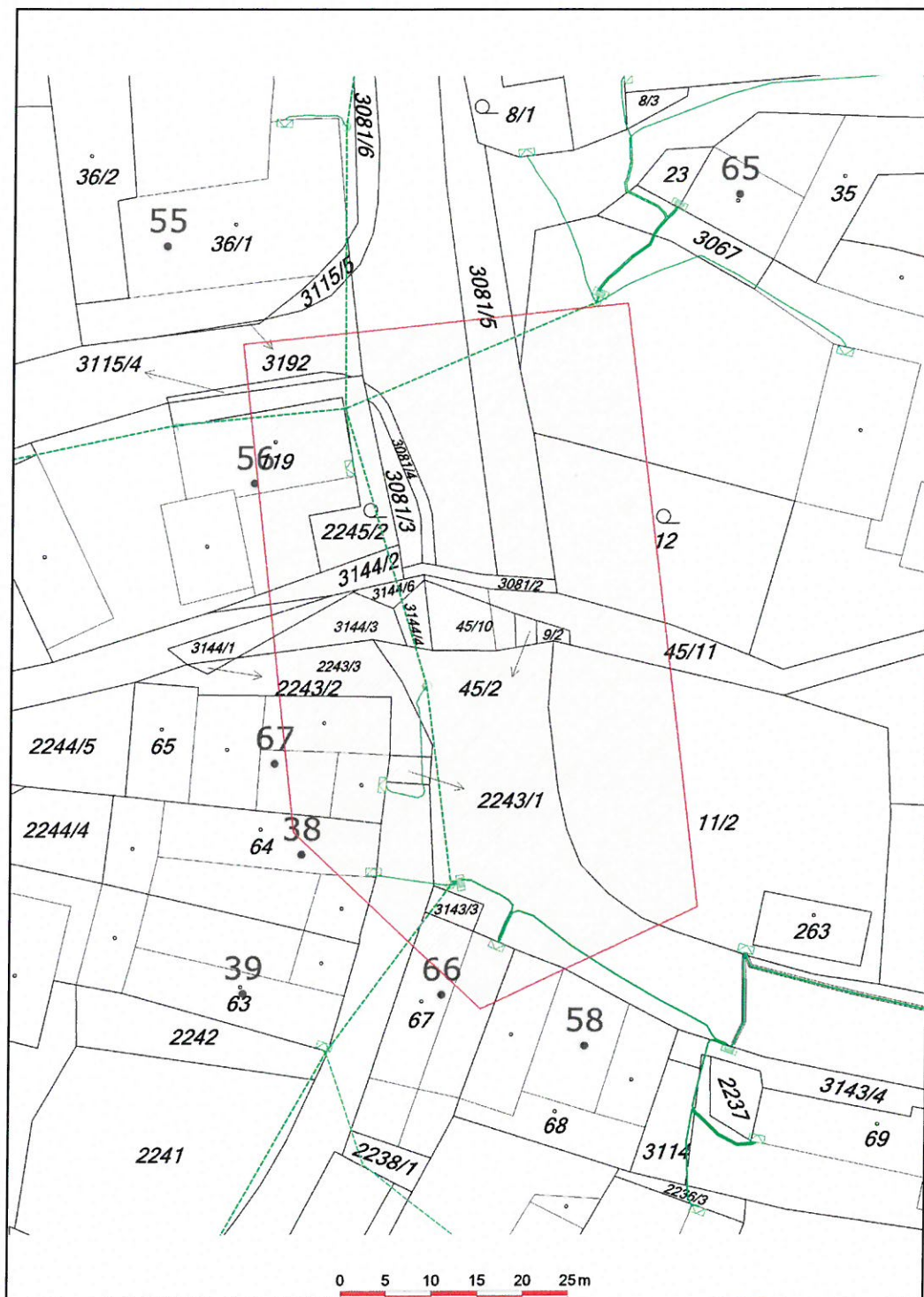
- u el.stanic s převodem napětí z úrovně nad 1 kV a menší než 52 kV na úroveň NN - **10 m**
- u el. stanic s napětím větším než 52 kV **30 m** kolmo na oplocenou nebo obezděnou hranici objektu stanice

pro zařízení zrealizovaná od 1.1.1995

- u venkovní stožárové el.stanice s převodem napětí z úrovně nad 1 kV a menší než 52 kV na úroveň NN - **7 m**
- u kompaktních a zděných el. stanic s převodem napětí z úrovně nad 1 kV a menší než 52 kV na úroveň NN – **2 m** a u vestavěných el. stanic – **1 m** od obestavění
- u venkovních elektrických stanic a dále stanic s napětím větším než 52 kV v budovách **20 m** od oplocení nebo od vnějšího líce obvodového zdiva

Další podmínky pro provádění činností a prací v OP kabelů jsou stanoveny ve vyjádření vystaveném E.ON, případně při vytýčení.

Informativní zákres sítí **elektro** k žádosti 0016342095



Datum 25.07.2019

e-on

E.ON Distribuce, a.s.
F. A. Gerstnera 2151/6
České Budějovice 7
370 01 České Budějovice



E.ON Distribuce, a.s., F. A. Gerstnera 2151/6, 370 01 České Budějovice

Mostní projekce s.r.o.
Ing. František Pokorný
Jana Babáka 2733/11
612 00 Brno

České Budějovice, 26.07.2019

**Vyjádření o existenci zařízení distribuční soustavy (plyn)
ve vlastnictví E.ON Distribuce, a.s. a udělení souhlasu se stavbou
a činností v ochranném pásmu**

Investor stavby: Krajská správa a údržba silnic Vysočiny, příspěvková
organizace
Název stavby: III/12824 Mních - most ev. č. 12824-1
Místo stavby: KÚ Mních (697427), žadatelem vyznačené zájmové
území

Toto vyjádření slouží pro informaci o stávajícím zařízení distribuční
soustavy plynu vlastněném a provozovaném společností E.ON Distribuce,
a.s. a je vyjádřením pro územní a stavební řízení.

V zájmovém území výše uvedené stavby se nachází:

Plynovod STL

Udělujeme souhlas se stavbou a činností v ochranném pásmu zařízení
distribuční soustavy plynu ve smyslu § 68 odst. 4 zákona č. 458/2000 Sb., o
podmínkách podnikání a výkonu státní správy v energetických odvětvích, v
platném znění, při splnění následujících podmínek.

Při provádění zemních nebo jiných prací, které mohou ohrozit předmětné
distribuční zařízení, jste povinni dle zákona č. 309/2006 Sb., a nařízení vlády
č. 591/2006 Sb., učinit veškerá opatření, aby nedošlo ke škodám na výše
uvedeném zařízení, na majetku nebo na zdraví osob, zejména tím, že
zajistíte:

1. Zakreslení plynárenského zařízení vyskytujícího se v zájmovém území
do všech vyhotovení prováděcí dokumentace a jeho vyznačení dobře
viditelným způsobem přímo v terénu. Jedná se zejména o místa křížení
či souběhu trasy vedení s trasou pohybu mechanizace, s trasou vedení
výkopů a podobně tak, aby pracující na staveništi byli o hranicích

E.ON Distribuce, a.s.

Poskytování informací k
sítím

F. A. Gerstnera 2151/6
370 01 České Budějovice
www.eon-distribuce.cz

Miloš Dvořák

T +420-56531-4450

milos.dvorak@eon.cz

Naše značka

M18416-16342095

Sídlo společnosti:

F.A. Gerstnera 2151/6
České Budějovice 7

370 01 České Budějovice

Společnost je zapsána

v Obchodním rejstříku

vedeném Krajským soudem

v Českých Budějovicích,

oddíl B., vložka 1772

IČ: 280 85 400

DIČ: CZ28085400

ochranného pásma trvale informováni.

2. Objednání přesného vytýčení distribuční sítě (trasy plynovodu) v terénu a to nejméně 14 dnů před zahájením prací v blízkosti podzemního vedení. V případě, že nebude možné trasu plynovodu bezpečně určit pomocí vytyčovacího zařízení, je investor zemních prací povinen pro jednoznačné stanovení jeho polohy provést na určených místech a v nezbytném rozsahu ruční odkrytí plynovodu podle pokynů zaměstnanců E.ON Distribuce, a.s. (dále jen ECD). **Vytýčení plynovodu a katodové ochrany zajistí Pavel Skalník, tel.: 56531-4481, email: pavel.skalnik@eon.cz.**
3. Prokazatelné seznámení pracovníků konajících výkopové práce s uložením plynárenského zařízení a jejich upozornění na to, že při práci musí dbát na maximální opatrnost a v ochranném pásmu nesmí používat žádné mechanizační prostředky a nevhodné pracovní nástroje (hloubící stroje, sbíječky apod.).
4. Pokud technické řešení stavby vyžaduje v blízkosti podzemního plynárenského zařízení použít tzv. podvrt (protlak), je povinností investora požádat o stanovení podmínek, za kterých může být podvrt zrealizován. Podmínky stanoví místně příslušný pracovník ECD viz kontakty správců zařízení níže.
5. Provádění vlastních výkopových prací a zásypu v souladu s ČSN 73 3055 a ČSN 73 6133 (NTP a STP - zapískování potrubí, materiál bez ostrých hran, VTP – zásyp prosátou zeminou nebo kopaným pískem).
6. Vhodné zabezpečení odkrytého plynovodu a souvisejícího zařízení do doby zásypu, aby nedošlo k jeho poškození. Další podmínky pro zabezpečení našeho zařízení si vyhrazujeme při vytýčení nebo po jeho odkrytí.
7. Vyřešení způsobu provedení případných křižovatek a souběhů uvažované stavby s plynárenským zařízením v projektové dokumentaci a toto bude odpovídat ČSN 73 6005, ČSN EN 1594, ČSN EN 1207 – 1,2,3,4,5, TPG 702 04, TPG 702 01, ČSN EN 12 186, TPG 605 02, TPG 920 21 a souvisejícím předpisům pro umístování objektů a provádění zemních prací.
8. Přizvání zástupce ECD ke kontrole křižovatek a souběhů před záhozem výkopu. O kontrole bude proveden zápis. Při nedodržení této podmínky, budou poruchy vzniklé na zařízení odstraňovány na náklady investora stavby.
9. Po skryvce stávajícího terénu nad plynovodem, před navezením nových konstrukčních vrstev, budou přizváni zástupci ECD ke kontrole neporušenosti sítí. O kontrole bude proveden zápis.
10. Po konečných úpravách nad plynovodem, nesmí dojít ke snížení ani navýšení nivelety terénu.



11. Řešení případných přeložek plynárenského zařízení dle §70 zákona 458/2000 Sb. v platném znění, po předchozí dohodě se správcem zařízení.
12. Uhrazení veškerých nákladů na práce vyvolané stavbou (hradí investor stavby), není-li písemnou dohodou stanoveno jinak.
13. Ohlášení jakéhokoliv poškození plynárenského zařízení na telefonní číslo Poruchové služby **1239**.

Kontakty správců zařízení:

STL, NTL:

Správa ZP, Jiří Vacek, tel.: 56531-4480, email: jiri.vacek@eon.cz

Vyjádření má platnost do 25.07.2021.

Upozorňujeme Vás na možnou polohovou odchylku vedení v přiložené situaci s informativním zákresem sítí

Do přiložené a námi orazítované situace jsme **informativně** zakreslili:

- zeleně plně podzemní vedení STL
- zeleně čárkovaně zrušené podzemní vedení STL

Při vytýčení trasy zařízení i ke kontrole před záhozem a ke všem dalším souvisejícím jednáním předložte, prosím, toto vyjádření.

V případě nedodržení vzdáleností a podmínek dle norem a platných právních předpisů, nesouhlasíme po ukončení stavby s její kolaudací.

S přátelským pozdravem

E.ON Distribuce, a.s.



E.ON Distribuce, a.s.
F. A. Gerstnera 2151/6
České Budějovice 7
370 01 České Budějovice



Příloha: Orazítkovaná situace s informativním zákresem sítí

Následující oddíl se vyplňuje v případě žádosti o udělení souhlasu se zjednodušeným územním řízením nebo s uzavřením veřejnoprávní smlouvy

Udělení souhlasu (pro platnost udělení souhlasu je nutný podpis a razítko oprávněného pracovníka ECD)

Souhlasíme – Nesouhlasíme se zjednodušeným územním řízením

Souhlasíme – Nesouhlasíme s uzavřením veřejnoprávní smlouvy

E.ON Distribuce, a.s.

Informace o minimálních vzdálenostech a ochranných, bezpečnostních pásmech zařízení

1. Vysokotlaké plynovody do tlaku 40 barů a regulační stanice

1.1. Ochranná a bezpečnostní pásma

Dimenze DN [mm]	OP [m]	BP [m]
Do 100	4	10
100-300	4	20
300-500	4	30
500-700	4	45
Nad 700	4	65
STL RS	4	x
VTL RS	4	10

1.2. Nejmenší dovolené vzdálenosti mezi povrchy potrubí VTL plynovodů z oceli a podzemními vedeními technického vybavení při křížení nebo souběhu (TPG 702 04 v platném znění)

Druh vedení	Nejmenší dovolená vzdálenost [m]		
	Křížení	Souběh	
	Podskupina plynovodů *)	Podskupina plynovodů *)	
	A3, B1, B2	A3	B1, B2
Dálkovody s hořlavými kapalinami a zkapalněnými uhlovodíky	0,5	10	10
Kabely sdělovací	0,3	1,5	2
Kabely trakční a ostatní silnoprůdové nn, vn	0,3	4	4
Potrubí vodovodní	0,3	2,5	3
Spláskové stoky, kanalizační přípojky, ostatní kovová a nekovová potrubí (bez trvalého vnitřního přetlaku)	0,3	4	4
Meliorační potrubí, dešťové stoky a zatrubněné vodní toky	0,1	neurčuje se	neurčuje se

Plynovody (neplatí pro nadzemní vedení a potrubí současně pokládána do společného výkopu)	0,3	1,5	3
Ostatní kovová potrubí (s trvalým vnitřním přetlakem)	0,3	3	3
Ostatní nekovová potrubí (s trvalým vnitřním přetlakem)	0,3	3	3
Kabelovody, kolektory, teplovodní kanály apod.	0,3	5	5
Na 2,5 m (u A3) a na 3 m (B1, B2) je možno tuto vzdálenost snížit v případě, že izolace plynovodu je prokazatelně odolná proti působení hořlavých kapalin a kapalných uhlovodíků.			
Kabel se ukládá do tvárnice chráničky nebo do korýtky o délce 2 m od potrubí na obě strany.			
V odůvodněných případech je možno vzdálenost snížit až na 3 m. Při uložení kabelů do chráničky odolné proti mechanickému poškození je možno tuto vzdálenost ještě snížit u vedení nn na 0,6 m a u vn na 1 m. V uzavřených areálech plynárenských zařízení lze vést kabely nn v nejmenší vzdálenosti 1 m a kabely vn 3 m od povrchu potrubí plynovodu.			
Plynovod nebo křížené vedení musí být uložen/o v chráničce přesahující vnější obrys zařízení po obou stranách 2 m. Chránička se neinstaluje, je-li nejmenší vzdálenost mezi plynovodem a stokami a kanalizačními přípojkami (mimo tlakových) větší než 1 m a je-li zároveň plynovod nad stokou a kanalizační přípojkou.			
Při společném ukládání platí pro souběh plynovodů vzdálenost 0,5 m.			
*) Podskupina plynovodů A3 – vysokotlaké plynovody nad 4 bar do 16 bar včetně (VTL) Podskupina plynovodů B1 – vysokotlaké plynovody nad 16 bar do 40 bar včetně (VTL) Podskupina plynovodů B2 – vysokotlaké plynovody nad 40 bar do 100 bar včetně (VTL, resp. VVTL)			

2. Nízkotlaké a středotlaké plynovody

2.1. Ochranná pásma

Ochranné pásmo nízkotlakých a středotlakých plynovodů a plynovodních přípojek, jimiž se rozvádí plyn v zastavěném území obce, je 1 m na obě strany od půdorysu. U ostatních plynovodů a plynovodních přípojek je ochranné pásmo 4 m na obě strany od půdorysu.

2.2. Nejmenší vzdálenosti mezi povrchy potrubí NTL plynovodů (TPG 702 04 - podskupina plynovodů A1 *), STL plynovodů (TPG 702 04 - podskupina plynovodů A2 *) a podzemními vedeními technického vybavení při křížení nebo souběhu (v souladu s ČSN 73 6005 v platném znění)

Druh vedení	Nejmenší dovolená vzdálenost [m]			
	Křížení		Souběh	
	NTL plynovod	STL plynovod	NTL plynovod	STL plynovod
Silové kabely do 1 kV	0,1	0,1	0,4	0,6
Silové kabely do 10 kV	0,1	0,2	0,4	0,6
Silové kabely do 35 kV	0,1	0,2	0,4	0,6

Silové kabely do 220 kV	0,3	0,7	0,4	0,6
Sdělovací kabely	0,1	0,1	0,4	0,4
Plynovody s přetlakem do 0,05 bar	0,1	0,1	0,4	0,4
Plynovody s přetlakem do 4 bar	0,1	0,1	0,4	0,4
Vodovodní sítě a přípojky	0,15	0,15	0,5	0,5
Tepelné sítě	0,1	0,1	0,5	0,5
Kabelovody	0,1	0,1	0,5	1,0
Stokové sítě a kanalizační přípojky	0,5	0,5	1,0	1,0
Potrubní pošta	0,1	0,1	0,4	0,4
Kolektor	0,1	0,1	0,4	1,0
Koleje tramvajové dráhy	1,0	1,0	1,2	1,2
Platí pro kabel v chráničce přesahující plynovod na každou stranu o 1 m. Pro kabel bez ochranného krytu se zvětšují vzdálenosti takto: při křížení NTL plynovodu s kabely do 35 kV na 0,4 m; při křížení STL plynovodu s kabely do 10 kV na 1,0 m a s kabely do 35 kV na 1,5 m.				
Platí pro kabely vvn uložené pod plynovodem v chráničkách zasypaných vrstvou písku tloušťky nejméně 0,3 m a pokrytou dvěma vrstvami ochranných krycích desek v délce přesahující místo křížení nejméně 1 m u NTL plynovodu a 2 m u STL plynovodu. Správci vedení musí individuálně projednat protikorozi opatření.				
Je-li tepelné vedení v ochranném tělese se vzduchovou mezerou nebo jde-li o kabelovod či kolektor, je nutno plynovod opatřit chráničkou přesahující druhé vedení na každou stranu nejméně o 1 m.				
Křížuje-li plynovod stokové potrubí v menší vzdálenosti než 0,5 m, minimálně však 0,15 m, opatří se plynovod z oceli trojnásobnou izolací přesahující stokové potrubí na každou stranu minimálně o 1 m, přičemž izolace musí vyhovovat jiskrové zkoušce pro zkušební napětí 25 kV; plynovod z PE se opatří chráničkou přesahující stokové potrubí na každou stranu minimálně o 1 m. Je též možné uložit do chráničky křížené potrubí, přičemž chránička tohoto potrubí musí přesahovat vnější obrys plynovodu na každé straně minimálně o 1 m.				
Protikorozi opatření musí individuálně projednat správci vedení.				
Při souběhu obou vedení lze vzdálenost snížit po dohodě se správci vedení na 0,4 m.				
*) Podskupina plynovodů A1 – nízkotlaké plynovody do 0,05 bar včetně (NTL) Podskupina plynovodů A2 – středotlaké plynovody nad 0,05 bar do 4 bar včetně (STL)				

3. Zařízení katodové ochrany

Ochranné pásmo kabelů katodové ochrany je 1 m na každou stranu od půdorysu.

e-on

E.ON Distribuce, a.s.
F. A. Gerstnera 2151/6
České Budějovice 7
370 01 České Budějovice



ekologické stavby, spol. s r.o.

VoKa-ekologické stavby, spol. s r.o.
Spojovací 1539
396 01 Humpolec

projektování • realizace • provozování vodohospodářských staveb

Mostní projekce s.r.o.

Jana Babáka 2733/11,
612 00 Brno

Tel. 565 537 467, 468
E-mail: info@voka-humpolec.cz

Vyřizuje: Ing. Milan Šelep, tel.: 565 537 467, email: selepa@voka-humpolec.cz

Humpolci dne: 1.8.2019

Věc: Vyjádření k existenci sítí ke stavbě v rámci akce: „II/12824 Mnich – most ev. č. 12824-1“

Na základě Vaší žádosti o vyjádření k projektové dokumentaci k výše uvedené akci Vám sdělujeme, že ve Vámi zakreslené zájmové lokalitě se podle dostupných mapových podkladů **nachází** trasa veřejného vodovodu a kanalizace.

V příloze Vám zasíláme situaci vodovodu v měřítku 1:10 000 a situaci kanalizace v měřítku 1:2880.

V lokalitě se také mohou nacházet nezaměřené trasy sítí (např. přípojky). Jejich existenci ještě ověřte u vlastníka sítí (tj. Obec Mnich).

Se stavbou jako provozovatel souhlasíme. Pokud dojde k poškození stávajícího potrubí, tak jeho opravy budou provedeny na náklady stavebníka.

S pozdravem

VoKa spol. s r.o.

ekologické stavby

Spojovací 1539, 396 01 Humpolec

tel./fax: 565 537 468 ④

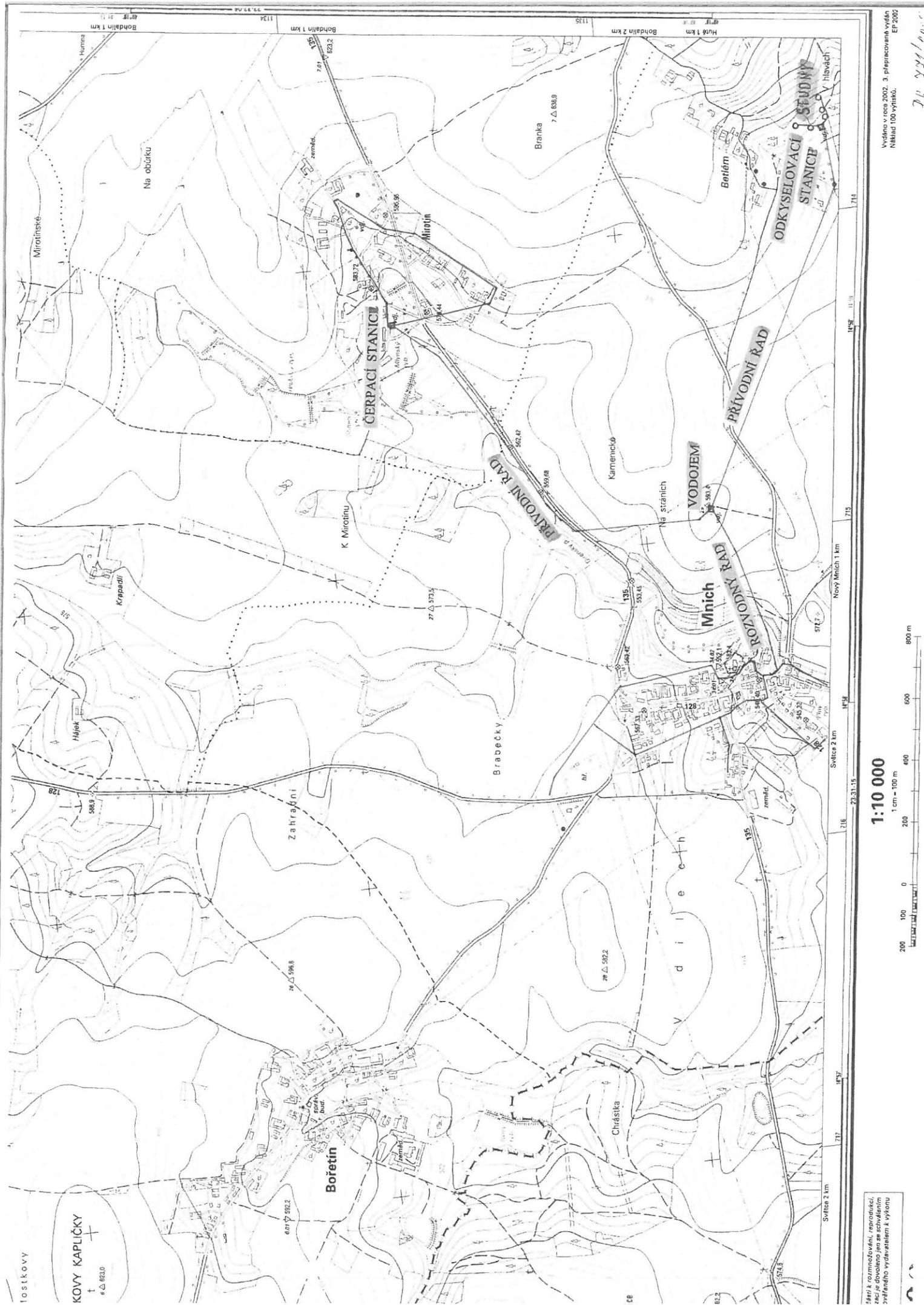
IČO: 46680331, DIČ: CZ46680331

VoKa – ekologické stavby, spol. s r.o.
Barbora Kaňová, jednatelka

Sídlo společnosti:
VoKa-ekologické stavby, spol. s r.o.
Spojovací 1539
396 01 Humpolec

Identifikační údaje:
IČ: 46680331, DIČ: CZ46680331
Společnost je zapsána v Obchodním rejstříku
vedeném Krajským soudem v Českých Budějovicích,
oddíl C, vložka 1601.

Bankovní spojení:
Unicredit Bank
č.ú. 2110533659/2700



1:10 000



Mapa k rozvoji vodního hospodářství
je dovoleno jen se svolením
vlastního vydavatelství k výkonnosti

Vydáno v roce 2002. 3. přepracovaná vydání
Náklad 100 výtisků.
EP 2002

70 441/02

Sekce nakládání s majetkem Ministerstva obrany
odbor ochrany územních zájmů
Tychonova 1, Praha 6, PSČ 160 01, datová schránka hjyaavk

Sp. zn.: 40844/2019-1150-OÚZ-ČB
SpMO 17168/2019-539

České Budějovice 28. srpna 2019

Mostní projekce s.r.o.
Ing. František Pokorný
Jana Babáka 11
612 00 Brno

Vyjádření pro přípravu projektové dokumentace
III/12824 Mnich - most ev. č. 12824-1, k.ú. Mnich

Odbor ochrany územních zájmů, Sekce nakládání s majetkem, **Ministerstvo obrany**, ve smyslu zákona č. 222/1999 Sb., o zajišťování obrany České republiky, ve znění pozdějších předpisů (dále jen „zákon o zajišťování obrany ČR“), příslušné dle ustanovení § 175 odst. 1 zákona č. 183/2006 Sb., o územním plánování a stavebním řádu (stavební zákon), ve znění pozdějších předpisů **vydává**

vyjádření

pro potřeby zpracování projektové dokumentace stavebního záměru.

1) Ministerstvo obrany neeviduje v řešené lokalitě inženýrské sítě a podzemní telekomunikační vedení.

2) Území prověřovaného stavebního záměru stavby mostu se nachází ve vymezeném území Ministerstva obrany, ve kterém dle § 175 stavebního zákona je umístění a povolení stavby podmíněno závazným souhlasným stanoviskem MO, a proto Ministerstvo obrany požaduje předložit projektovou dokumentaci zpracovanou v souladu s platnou legislativou k posouzení a vydání závazného stanoviska ve smyslu § 4 odst. 2 písm. a) stavebního zákona pro potřeby vedeného správního řízení.

Odůvodnění:

Ministerstvo obrany v souladu se zmocněním v § 175 odst. 1 stavebního zákona a se zákonem o zajišťování obrany ČR provedlo po obdržení vaší žádosti o vydání vyjádření dotčeného orgánu v rámci předprojektové přípravy předběžné vyhodnocení výše uvedené akce.

Ad 1) Ministerstvo obrany prověřilo v souladu s § 161 stavebního zákona evidenci technické infrastruktury v jeho vlastnictví a konstatuje, že v řešené lokalitě stavebního záměru Odbor ochrany územních zájmů SNM MO neeviduje inženýrské sítě a podzemní telekomunikační vedení.

Ad 2) Daný stavební záměr je lokalizován v územích vymezených Ministerstvem obrany v souladu s § 175 stavebního zákona u stavebních úřadů. Zpracovaná projektová dokumentace vašeho stavebního záměru musí být komplexně posouzena, aby mohlo být Ministerstvem obrany deklarováno v rámci závazného stanoviska vydaného pro potřeby vedeného řízení, že realizace stavebního záměru provedená v souladu s projektovou dokumentací neohrozí naplnění veřejného zájmu na zajištění obrany a bezpečnosti státu.

Toto vyjádření Ministerstva obrany má charakter předběžné informace a je platné 1 rok ode dne vydání.

Kontaktní osoba: Petra Šíslová, tel.č. 973 321 587

Petra Šíslová
vrchní referent
oddělení ochrany územních zájmů Morava

V další korespondenci, týkající se výše uvedené věci, uvádějte odkaz na sp. zn.: 40844/2019-1150-OÚZ-ČB tohoto vyjádření Ministerstva obrany ČR.

Adresa pro doručování:
Ministerstvo obrany ČR,
Sekce nakládání s majetkem,
Odbor ochrany územních zájmů,
Oddělení ochrany územních zájmů Morava
Žižkova 37, 370 04 České Budějovice
IČO: 60162694



Pomáhat a chránit

JID: PCR16ETRpo48262317



KRAJSKÉ ŘEDITELSTVÍ POLICIE KRAJE VYSOČINA

Odbor správy majetku
Oddělení správy nemovitého majetku

č. j.: KRPJ-2538-264/ČJ-2019-1600MN

Jihlava 10. října 2019

Počet listů: 1

Přílohy: 0

Mostní projekce s.r.o.
Jana Babáka 2733/11
612 00 Brno

Vyjádření k existenci inženýrských sítí

Firma Mostní projekce s.r.o., Jana Babáka 2733/11, 612 00 Brno, jako zpracovatel projektové dokumentace na akci: „III/12824 Mnich – most ev. č. 12824-1“ požádala Krajské ředitelství policie kraje Vysočina o poskytnutí informací k existenci inženýrských sítí a ostatních okolnostech souvisejících s výše uvedenou akcí.

Krajské ředitelství policie kraje Vysočina, oddělení správy nemovitého majetku na základě předložených podkladů **nemá připomínky** k výše uvedené akci. V zájmovém území připravované akce se **nenacházejí** inženýrské sítě a objekty v majetku a správě KŘP kraje Vysočina.

Ing. Jiří Mach
vedoucí oddělení správy nemovitého majetku
podepsáno elektronicky

Vrchlického 46
587 24 Jihlava

Tel.: +420 974 261 242
+420 974 261 599

Email: krpj.e.osnm.sekret@pcr.cz
ID DS: x9nhptc

Ing. Jiří Mach

10.10.2019 09:51:39

Digitálně podepsal:

Ing. Jiří Mach
POLICIE ČESKÉ REPUBLIKY

Důvod: oprávněn podepsat

www.policie.cz

KSÚSV, p. o.
Kosovská 1122/16
58601 Jihlava

Váš dopis značky / ze dne	Naše značka	Vyřizuje	Místo odeslání / dne
/ 06.08.2020	UPTS/OS/252577/2020	Simona Hulíková	Praha / 06.08.2020

Věc: Vyjádření k existenci podzemních sítí spol. České Radiokomunikace, a.s.

Účel: Existence sítí

Akce: III/12824 Mnich - most ev. č. 12824-1

K Vaší žádosti o vyjádření k existenci sítí Vám sdělujeme, že ve Vámi vyznačeném/řešeném území nedojde ke styku s žádným podzemním vedením/zařízením v naší správě.

S pozdravem

Za správnost:


České Radiokomunikace a.s.
Skokanská 2117/1
169 00 Praha 6
(53)

Simona Hulíková
Specialista ochrany sítě

Příloha: Daňový doklad

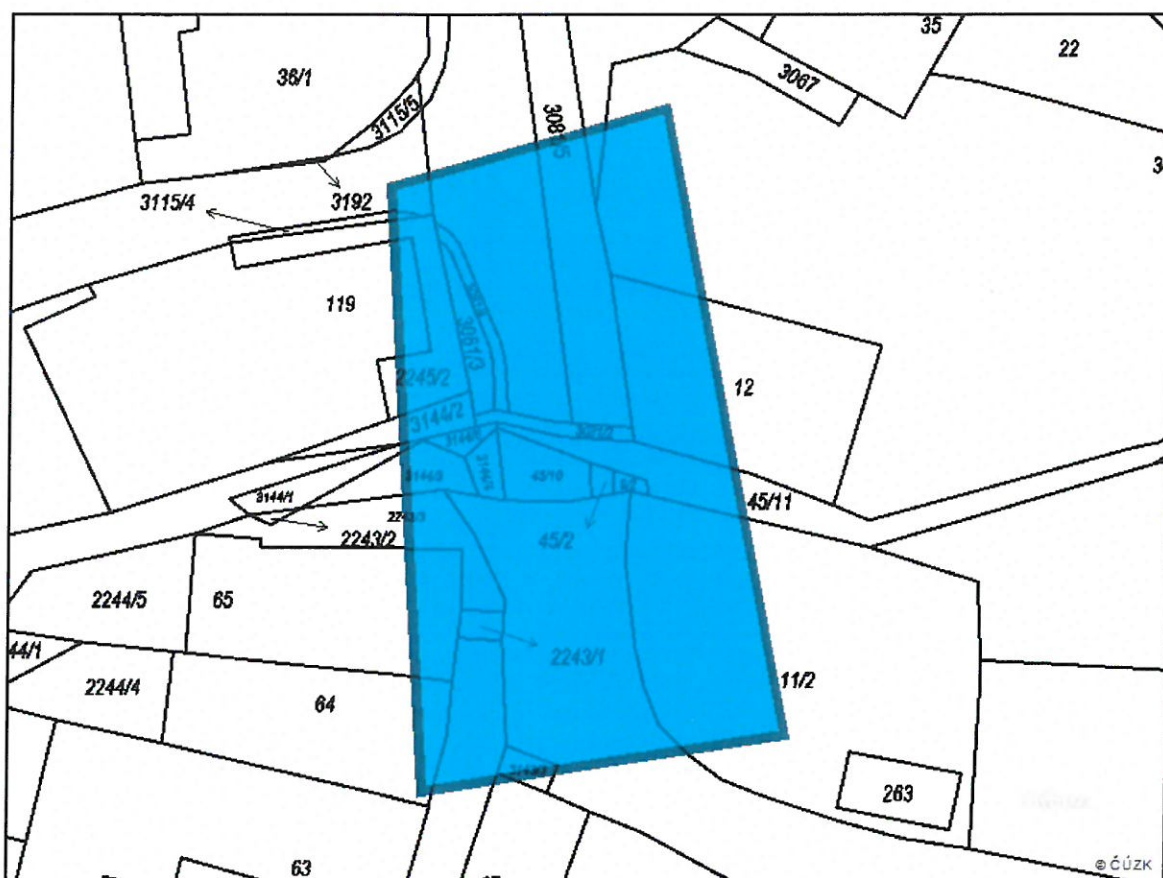
Platnost tohoto vyjádření je jeden rok od data vystavení, tj. do 06.08.2021

PIN: 7926

Úhradu částky za vyjádření provedte na účet Českých Radiokomunikací, a.s. Číslo účtu Českých Radiokomunikací, a.s. vč. variabilního symbolu naleznete na přiloženém Zjednodušeném daňovém dokladu.

Žádost č. j. UPTS/OS/252577/2020

Zájmové území



Poznámka: Upozorňujeme Vás, že toto stanovisko **NELZE** uplatnit pro umístění a provoz větrných elektráren.



PRO SPOLEČNÉ ZÁJITKY

Vyřizuje: Dundáček Petr

E-mail: petr.dundacek@t-mobile.cz

Mostní projekce s.r.o.
Ing. František Pokorný
Jana Babáka 2733/11
612 00 Brno

Naše značka: E33398/20

V Praze dne: 6.8.2020

Vyjádření a stanovení podmínek pro udělení souhlasu s umístěním stavby v ochranném pásmu sítě technické infrastruktury (TI) společnosti T-Mobile Czech Republic a.s.

Vydané podle § 101 ZÁKONA Č. 127/2005 Sb., o elektronických komunikacích a o změně některých souvisejících zákonů (zákon o elektronických komunikacích – dále jen ZEK), ve znění pozdějších předpisů a §161 zákona č. 183/2006 Sb., o územním plánování a stavebním řádu (stavební zákon) či dle dalších příslušných právních předpisů

Věc: III/12824 Mních - most ev. č. 12824-1

Stupeň: Sloučené územní a stavební řízení

Na základě předložených projektových podkladů dáváme **souhlasné stanovisko k vydání Územního souhlasu / rozhodnutí (Stavebního povolení) a následně souhlas s realizací stavby.**

Dle předložených dokladů nedojde ke kolizi s technickou infrastrukturou společnosti **T-Mobile Czech Republic a.s.**

Toto stanovisko má platnost 1 rok.

Vydané stanovisko nelze prodloužit. Po uplynutí platnosti zadejte žádost o nové stanovisko.

T-Mobile
T-Mobile Czech Republic a.s.
Tomáčkova 2144/1
148 00 Praha 4
IČ 649 49 681, DIČ CZ64949681

Ochrana sítí

Technologický úsek

V případě doplňujících dotazů vždy uvádějte v „Předmětu“ e-mailu číslo jednací.



Příloha č. 1

Rekapitulace žádosti o vyjádření k existenci sítě elektronických komunikací

Číslo žádosti: E33398/20
Název stavby / akce: III/12824 Mních - most ev. č. 12824-1
Datum podání žádosti: 6.8.2020
Důvod žádosti: Sloučené územní a stavební řízení
Popis jiného důvodu žádosti:
Poznámka:

Žadatel

Firma / organizace: Mostní projekce s.r.o.
IČ: 06754449
DIČ:
Kontaktní osoba: Ing. František Pokorný
Adresa: Jana Babáka 2733/11
Město / obec: Brno
PSČ: 612 00
Stát:
E-mail: pokorny@mostniprojekce.cz
Telefonní číslo: 776583906

Stavebník

Firma / organizace: KSÚSV, p. o.
Kontaktní osoba: Lukáš Beránek
Adresa: Kosovská 1122/16
Město / obec: Jihlava
PSČ: 58601
Stát:
E-mail: beranek.l@ksusv.cz
Telefonní číslo: 567117182

Stavba

Výška nad terénem (metry): 2 m
Projektant:
Druh stavby: Liniová stavba
Hodnota projektu: 8 mil. Kč
Měsíc zahájení stavby: 03/2021
Měsíc ukončení stavby: 08/2021

Odeslání stanoviska

E-mail: pokorny@mostniprojekce.cz

Příloha č. 2

Situační plán

Zájmová oblast (zájmové oblasti) zadaná žadatelem



Geometrie zájmové oblasti (zájmových oblastí) žádosti ve formátu WKT a souřadnicovém systému S-JTSK. Zkopírováním textu lze geometrii zobrazit v jakémkoli softwaru podporujícím formát WKT.

POLYGON((-715488.094745811 -1135329.36092456,-715492.029010272 -1135388.28586057,-715441.346823023 -1135379.77988717,-715453.024361331 -1135316.86099904,-715488.094745811 -1135329.36092456))



**Mostní projekce s.r.o.
Ing. František Pokorný
Jana Babáka 2733/11
612 00 Brno - Královo Pole**

V Praze, 6.8.2020

Naše zn.: **200806-1047198105**

Věc: vyjádření k žádosti k akci **"III/12824 Mnich - most ev. č. 12824-1"**

Sdělujeme Vám, že společnost Vodafone Czech Republic a.s., se sídlem Praha 5, náměstí Junkových 2, IČ: 25788001, zapsaná dne 13.8. 1999 v obchodním rejstříku vedeném Městským soudem v Praze pod spisovou značkou B.6064 na základě Vámi podané žádosti a předložené dokumentace ze dne **6.8.2020**, které jsou nedílnou součástí tohoto vyjádření,

souhlasí s realizací projektu.

Ve vámi zadaném zájmovém území a v uvedené výšce (výška stavby: 2 m, výška jeřábu: 6 m) se nenachází žádné podzemní ani nadzemní vedení naší společnosti.

Platnost vyjádření je **1 rok** od data vydání. Vyjádření je platné pouze v rámci předmětného projektu a pro důvod vydání vyjádření stanovený žadatelem v žádosti.

Vyjádření pozbývá platnosti uplynutím doby platnosti, změnou rozsahu zájmového území i změnou důvodu vydání vyjádření uvedeného v žádosti, to vše v závislosti na tom, která ze skutečností rozhodná pro pozbytí platnosti tohoto vyjádření nastane nejdříve. Po skončení platnosti si musíte podat novou žádost na adrese <https://www.zadostovyjadreni.cz/vodafone/>.

S pozdravem

v.z. Nora Hlásenská
Vodafone Czech Republic a. s.
náměstí Junkových 2808/2
155 00 Praha 5

Tel.: 775012847
E-mail: nora.hlasenska1@vodafone.com



Seznam příloh/přiložených souborů:
Zadost_200806-1047198105.pdf

OBEC MNICH

Mnich 145, IČO: 00248665, TEL.: 565 436 895

Mostní projekce s.r.o.

Jana Babáka 2773/11


612 00 Brno

Věc: Žádost o vyjádření k technické infrastruktuře z 25. 7. 2019

K Vaší žádosti Vám sděluji, že v místě mostu je kanalizace a vodovod, které spravuje VoKa – ekologické stavby, spol. s r.o., Spojovací 1539, 396 01 Humpolec.

S pozdravem

Petr Čekal, starosta



V Mnichu 6.8. 2019